BOLETIM HIDROLÓGICO MENSAL – OUTUBRO DE 2026

AESA/GHEE – 09/10/2026

1. CONDIÇÕES HIDROLÓGICAS GERAIS

Conforme a evolução hídrica observada nos reservatórios monitorados pela AESA, constata-se que as condições percentuais em relação à capacidade máxima, no início e no final do mês de setembro de 2026, apresentadas na Tabela 1, indicaram uma diminuição de 2,40% no volume total armazenado, passando de 47,62% para 45,22%.

O número de reservatórios vertendo apresentou redução ao longo do mês, passando de 12 no início para 6 ao final do período. Em contrapartida, os reservatórios classificados como favoráveis, com armazenamento entre 70,1% e 100% da capacidade total, registraram aumento, passando de 36 para 41. Os reservatórios em condição normal, com armazenamento entre 50,1% e 70%, apresentaram redução, passando de 13 para 11. Os reservatórios em observação, com volumes entre 20,1% e 50%, registraram aumento, passando de 31 para 33. Já os reservatórios em situação de atenção, com armazenamento entre 10,1% e 20%, apresentaram redução, passando de 13 para 11. Por sua vez, os reservatórios em situação crítica, com volume inferior a 10%, registraram aumento, passando de 26 para 29.

Tabela 1 – Situação geral no início e no final do mês de setembro de 2026.

Indicadores	Início do mês	Final do mês
Reservatórios vertendo	**12**	**6**
Reservatórios favoráveis com capacidade de 70,1% a 100% do seu volume total	**36**	**41**
Reservatórios em normalidade com armazenamento entre 50,1 e 70% do seu volume total	**13**	**11**
Reservatórios em observação com armazenamento entre 20,1% e 50% do seu volume total	**31**	**33**
Reservatórios em atenção com armazenamento entre 10,1% a 20% do seu volume total	**13**	**11**
Reservatórios em situação crítica com armazenamento inferior a 10% do seu volume total	**26**	**29**
Percentual em relação à capacidade máxima de armazenamento, considerando todos os reservatórios	**47,62%**	**45,22%**

Figura 1 – Distribuição espacial dos mananciais e situação geral no final de setembro de 2026.

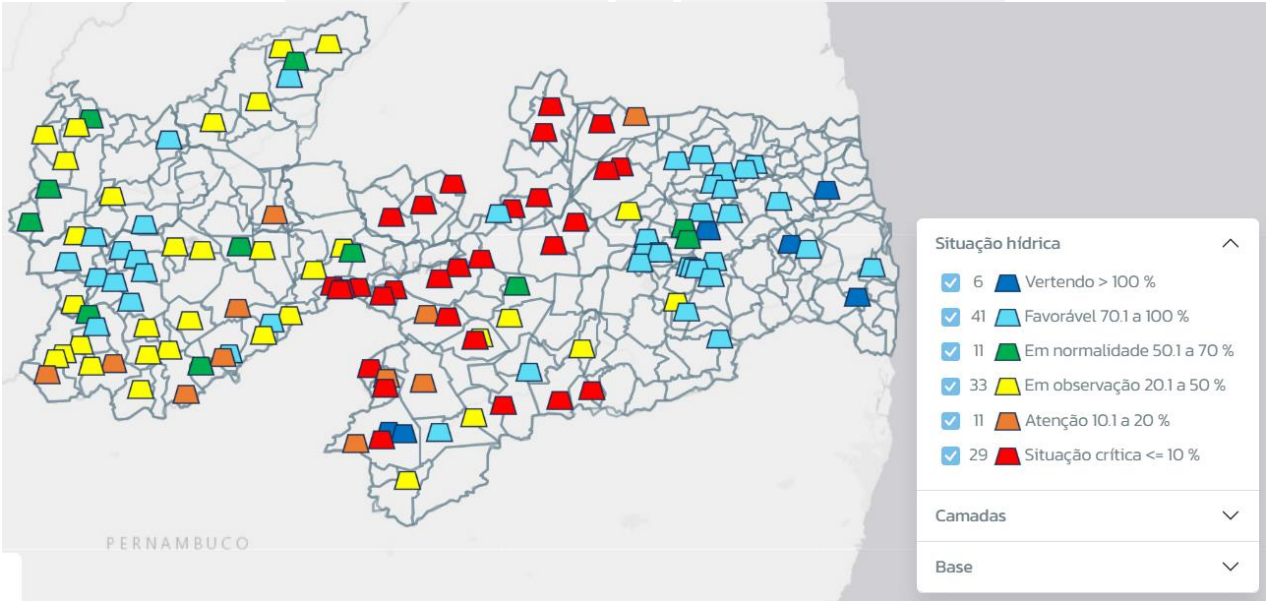

2. SITUAÇÃO DOS AÇUDES MONITORADOS

A Tabela 2 apresenta as informações sobre a evolução dos mananciais, exceto os principais reservatórios, que são exibidos na Tabela 3, ao longo de todo o mês de setembro de 2026, com a representação de seus respectivos aportes hídricos.

Tabela 2 – Variação do volume no início e no final do mês de setembro de 2026, com os respectivos aportes hídricos dos reservatórios do Estado, exceto os principais.

Açude	Município	Volume início mês (m³)	Volume início mês (%)	Volume final do mês (m³)	Volume final do mês (%)	Variação (m³)
Albino	Imaculada	739.610,00	40,33	715.355,00	39,01	-24.255,00
Algodão	Algodão de Jandaíra	329.360,00	32,12	286.280,00	27,92	-43.080,00
Araçagi	Araçagi	63.115.337,00	99,73	62.420.537,00	98,63	-694.800,00
Arrojado	Uiraúna	2.422.064,00	67,35	2.295.904,00	63,84	-126.160,00
Baião	Belém do Brejo do Cruz	13.673.487,32	34,86	12.433.799,00	31,70	-1.239.688,32
Bartolomeu I	Bonito de Santa Fé	8.113.088,00	46,17	7.631.048,00	43,43	-482.040,00
Bastiana	Teixeira	460,80	0,04	384,00	0,03	-76,80
Bichinho	Barra de São Miguel	1.995,00	0,04	1.968,75	0,04	-26,25
Bom Jesus	Carrapateira	313.182,00	91,09	283.698,00	82,52	-29.484,00
Bom Jesus II	Água Branca	6.912.035,62	47,22	6.513.553,75	44,50	-398.481,87
Boqueirão do Cais	Cuité	320.988,96	2,60	301.525,76	2,44	-19.463,20
Brejinho	Juarez Távora	795.294,00	100,80	667.344,00	84,58	-127.950,00
Bruscas	Curral Velho	11.524.261,96	30,16	10.664.256,50	27,91	-860.005,46
Cachoeira da Vaca	Cachoeira dos Índios	227.621,20	67,11	192.891,00	56,87	-34.730,20
Cachoeira dos Alves	Itaporanga	8.569.180,42	80,76	7.949.720,10	74,92	-619.460,32
Cachoeira dos Cegos	Catingueira	15.972.136,80	22,22	14.861.341,28	20,67	-1.110.795,52
Cacimba de Várzea	Cacimba de Dentro	9.254.288,80	99,89	8.063.247,40	87,04	-1.191.041,40
Cacimbinha	São Vicente do Seridó	70.650,00	3,28	59.940,00	2,78	-10.710,00
Cafundó	Serra Grande	277.576,80	88,49	250.315,20	79,80	-27.261,60
Camalaú	Camalaú	44.651.910,40	96,15	44.428.709,20	95,67	-223.201,20
Campos	Caraúbas	599.387,31	9,09	497.883,63	7,55	-101.503,68
Canafístula II	Borborema	4.168.306,01	101,60	4.053.056,90	98,79	-115.249,11
Capivara	Uiraúna	13.496.647,40	35,94	13.030.282,16	34,70	-466.365,24
Capoeira	Santa Teresinha	16.829.175,20	31,49	16.137.060,80	30,19	-692.114,40
Caraibeiras	Picuí	0,00	0,00	0,00	0,00	0,00
Carneiro	Jericó	12.426.592,50	39,72	11.809.132,50	37,75	-617.460,00
Catolé I	Manaíra	3.235.222,40	30,81	3.158.990,20	30,09	-76.232,20
Chã dos Pereiras	Ingá	1.913.992,20	97,37	1.824.357,60	92,81	-89.634,60
Chupadouro I	São João do Rio do Peixe	-	-	-	-	-
Chupadouro II	Serra Redonda	623.490,00	98,25	634.620,00	100,00	11.130,00
Cochos	Igaracy	3.741.771,60	89,09	3.586.278,00	85,39	-155.493,60
Condado	Conceição	14.084.560,00	40,22	13.402.480,00	38,28	-682.080,00

Açude	Município	Volume início mês (m³)	Volume início mês (%)	Volume final do mês (m³)	Volume final do mês (%)	Variação (m³)
Cordeiro (Gov. Wilson Braga)	Congo	28.040.128,75	40,08	26.468.165,00	37,83	-1.571.963,75
Coronel Jueca	Cacimbas	24.125,00	0,39	23.062,50	0,38	-1.062,50
Covão	Areial	631.512,80	93,94	582.929,60	86,71	-48.583,20
Curimataú	Barra de Santa Rosa	51.040,00	0,85	43.262,50	0,72	-7.777,50
Duas Estradas	Duas Estradas	398.899,00	97,23	373.904,80	91,14	-24.994,20
Emas	Emas	1.373.341,25	68,20	1.297.307,50	64,42	-76.033,75
Emídio	Montadas	370.977,00	89,23	347.902,00	83,68	-23.075,00
Engenheiro Arcoverde	Condado	5.389.860,00	14,63	4.898.975,00	13,30	-490.885,00
Escondido	Belém do Brejo do Cruz	7.821.053,00	47,17	6.658.804,00	40,16	-1.162.249,00
Farinha	Patos	18.403.819,12	71,50	16.874.540,66	65,56	-1.529.278,46
Felismina Queiroz	São Vicente do Seridó	127.090,00	6,17	119.350,00	5,79	-7.740,00
Frutuoso II	Aguiar	3.463.322,60	98,47	3.253.721,60	92,51	-209.601,00
Gamela	Triunfo	166.035,00	35,11	154.734,00	32,72	-11.301,00
Gavião	Fagundes	1.372.139,20	94,58	1.340.986,80	92,43	-31.152,40
Glória	Juru	1.067.265,60	79,06	978.976,20	72,52	-88.289,40
Gurjão	Gurjão	2.029.600,00	53,60	2.051.900,00	54,19	22.300,00
Jandaia	Bananeiras	8.279.000,00	82,52	8.174.500,00	81,48	-104.500,00
Jangada	Mamanguape	488.000,00	103,83	485.000,00	103,19	-3.000,00
Jatobá I	Patos	5.010.700,00	28,61	4.351.717,00	24,84	-658.983,00
Jatobá II	Princesa Isabel	889.540,50	15,71	767.017,50	13,55	-122.523,00
Jenipapeiro	São José da Lagoa Tapada	1.728.660,00	88,73	1.651.140,00	84,75	-77.520,00
Jenipapeiro (Buiú)	Olho d'Água	13.669.422,50	19,32	13.299.959,00	18,80	-369.463,50
Jeremias	Desterro	23.489,25	0,50	22.360,80	0,48	-1.128,45
José Rodrigues	Campina Grande	7.617.366,48	34,11	7.472.635,32	33,46	-144.731,16
Lagoa do Matias	Bananeiras	1.094.513,60	88,28	1.052.224,32	84,86	-42.289,28
Lagoa do Meio	Taperoá	372.505,00	5,60	282.892,50	4,26	-89.612,50
Lancha I	Aguiar	5.399.051,67	95,12	5.341.613,33	94,11	-57.438,33
Livramento (Russos)	Livramento	490.485,00	20,16	388.616,25	15,98	-101.868,75
Mameluco	Ibiara	2.550.330,00	42,21	2.378.130,00	39,36	-172.200,00
Manguape	São Sebastião de Lagoa de Roça	681.400,00	103,97	635.465,00	96,96	-45.935,00
Massaranduba	Massaranduba	521.800,00	86,33	511.300,00	84,60	-10.500,00
Milhã (Evaldo Gonçalves)	Puxinanã	740.433,52	92,24	700.662,38	87,29	-39.771,14
Mucutu	Juazeirinho	650.593,00	2,56	271.765,25	1,07	-378.827,75
Namorado	São João do Cariri	472.606,40	22,30	432.924,50	20,43	-39.681,90
Nova Camará	Alagoa Nova	16.619.136,72	62,52	16.313.412,08	61,37	-305.724,64
Novo II	Tavares	-	-	-	-	-
Olho dÁgua	Mari	930.228,00	107,13	910.530,00	104,86	-19.698,00
Olivedos	Olivedos	704.348,36	11,99	577.344,89	9,83	-127.003,47
Ouro Velho	Ouro Velho	40.280,00	2,40	26.552,00	1,58	-13.728,00
Paraíso (Luiz Oliveira)	São Francisco	4.932.416,36	92,37	4.572.762,56	85,63	-359.653,80

Açude	Município	Volume início mês (m³)	Volume início mês (%)	Volume final do mês (m³)	Volume final do mês (%)	Variação (m³)
Pedra Lisa	Imaculada	4.319.596,00	87,63	4.129.081,00	83,76	-190.515,00
Pilões	São João do Rio do Peixe	4.210.000,00	53,37	3.200.000,00	40,56	-1.010.000,00
Pimenta	São José de Caiana	205.730,88	80,44	181.148,16	70,83	-24.582,72
Piranhas	Ibiara	10.572.347,60	41,14	9.750.870,40	37,95	-821.477,20
Pirpirituba	Pirpirituba	4.467.845,98	95,75	4.201.110,16	90,03	-266.735,82
Pitombeira	Alagoa Grande	2.971.528,00	100,53	2.970.780,00	100,51	-748,00
Pocinhos	Monteiro	807.249,50	11,89	727.135,90	10,71	-80.113,60
Poço Redondo	Santana de Mangueira	1.450.696,96	16,24	1.280.002,28	14,33	-170.694,68
Poções	Monteiro	30.170.927,04	101,04	30.789.657,12	103,11	618.730,08
Poleiros	Barra de Santa Rosa	331.918,00	4,18	319.452,00	4,03	-12.466,00
Porcos	São Vicente do Seridó	-	-	-	-	-
Prata II	Prata	0,00	0,00	0,00	0,00	0,00
Queimadas	Santana dos Garrotes	8.179.195,80	52,35	7.606.080,60	48,68	-573.115,20
Retiro	Cuité	4.687.718,40	11,57	4.587.732,84	11,33	-99.985,56
Riacho das Moças	Teixeira	384.441,00	5,99	328.697,80	5,13	-55.743,20
Riacho de Santo Antônio	Riacho de Santo Antônio	45.477,50	0,67	0,00	0,00	-45.477,50
Riacho dos Cavalos	Riacho dos Cavalos	7.075.378,75	39,98	6.870.325,00	38,82	-205.053,75
Riacho Fundo	Tenório	270.579,20	90,61	258.118,40	86,44	-12.460,80
Riacho Verde	Boa Ventura	574.610,20	45,74	551.620,40	43,91	-22.989,80
Roçado	Conceição	-	-	-	-	-
Sabonete	Teixeira	0,00	0,00	0,00	0,00	0,00
Saco	Nova Olinda	30.769.409,00	31,56	29.219.036,80	29,97	-1.550.372,20
Santa Inês	Santa Inês	4.531.489,50	15,27	4.327.658,50	14,58	-203.831,00
Santa Luzia	Santa Luzia	1.320.507,50	11,04	1.124.795,00	9,40	-195.712,50
Santa Rosa	Brejo do Cruz	2.454.232,70	86,30	2.021.175,70	71,07	-433.057,00
Santo Antônio	São Sebastião do Umbuzeiro	9.761.894,00	39,97	9.457.576,50	38,72	-304.317,50
São Francisco II	Teixeira	519.333,20	10,55	464.078,20	9,43	-55.255,00
São José I	São José de Piranhas	2.478.180,00	81,22	2.284.927,50	74,89	-193.252,50
São José II	Monteiro	1.313.463,00	100,15	1.313.463,00	100,15	0,00
São José III	São José dos Cordeiros	5.750,00	0,60	4.562,50	0,48	-1.187,50
São José IV	São José do Sabugi	372,00	0,07	372,00	0,07	0,00
São Mamede	São Mamede	0,00	0,00	0,00	0,00	0,00
São Paulo	Prata	1.635.040,00	19,34	1.488.660,00	17,61	-146.380,00
São Salvador	Sapé	12.647.969,70	99,92	12.571.639,00	99,32	-76.330,70
São Sebastião	São Sebastião de Lagoa de Roça	472.276,00	104,24	453.075,00	100,00	-19.201,00
Saulo Maia	Areia	9.951.076,57	101,19	9.755.308,88	99,20	-195.767,69
Serra Branca I	Serra Branca	644.962,50	30,46	570.675,00	26,96	-74.287,50
Serra Branca II	Serra Branca	976.712,50	6,96	926.500,00	6,60	-50.212,50
Serra Vermelha I	Conceição	4.578.560,40	38,80	4.899.423,86	41,52	320.863,46

Açude	Município	Volume início mês (m³)	Volume início mês (%)	Volume final do mês (m³)	Volume final do mês (%)	Variação (m³)
Serrote	Monteiro	530.475,00	9,29	414.355,00	7,26	-116.120,00
Sindô Ribeiro	Massaranduba	2.936.738,00	97,16	2.831.655,00	93,68	-105.083,00
Soledade	Soledade	521.600,00	1,93	521.600,00	1,93	0,00
Suspiro	Serra da Raiz	260.644,75	94,30	245.789,80	88,93	-14.854,95
Tapera	Belém do Brejo do Cruz	15.888.685,00	60,14	15.127.743,00	57,26	-760.942,00
Taperoá II (Manoel Marcionilo)	Taperoá	608.450,00	4,11	481.565,00	3,25	-126.885,00
Tauá	Cuitegi	8.665.013,10	101,07	8.573.500,00	100,00	-91.513,10
Tavares II	Tavares	6.136.819,53	68,19	5.845.480,35	64,95	-291.339,18
Timbaúba	Juru	1.888.137,93	12,23	1.637.405,00	10,61	-250.732,93
Vaca Brava	Areia	2.156.925,00	57,01	2.104.950,00	55,63	-51.975,00
Várzea	Várzea	-	-	-	-	-
Várzea Grande	Picuí	236.832,00	1,10	220.895,52	1,03	-15.936,48
Vazante	Diamante	7.835.781,00	86,19	7.303.714,00	80,34	-532.067,00
Video	Conceição	4.112.188,00	68,08	3.990.638,00	66,07	-121.550,00

3. VOLUMES E APORTES DOS PRINCIPAIS AÇUDES DO ESTADO

Durante o mês de setembro, as variações nos volumes dos principais reservatórios estão apresentadas na Tabela 3, com ênfase nos açudes do Litoral (Gramame/Mamuaba e Marés), do Cariri (São Domingos, Epitácio Pessoa e Sumé), do Brejo (Acauã) e do Sertão/Alto Sertão (Coremas, Engenheiro Avidos, Lagoa do Arroz, Mãe D'água e São Gonçalo), que apresentaram volumes superiores a 20% de sua capacidade hídrica. Observou-se que apenas os reservatórios Marés e São Gonçalo apresentaram aporte, enquanto os demais registraram redução de volume.

Tabela 3 – Variação do volume no início e no final do mês de setembro de 2026, com os respectivos aportes.

Açude	Município	Volume início mês (m³)	Volume início mês (%)	Volume final do mês (m³)	Volume final do mês (%)	Variação (m³)
Acauã (Argemiro de Figueiredo)	Itatuba	218.525.162,70	86,33	211.995.102,24	83,75	-6.530.060,46
Coremas	Coremas	331.205.152,00	44,51	311.506.848,00	41,86	-19.698.304,00
Engenheiro Avidos	Cajazeiras	159.144.608,00	54,20	146.228.560,00	49,80	-12.916.048,00
Epitácio Pessoa	Boqueirão	223.808.182,70	47,97	213.244.183,00	45,71	-10.563.999,70
Gramame / Mamuaba	Conde	57.742.320,00	101,41	57.115.960,00	100,31	-626.360,00
Lagoa do Arroz	Cajazeiras	43.802.984,00	54,49	40.536.356,00	50,43	-3.266.628,00
Mãe dÁgua	Coremas	242.528.304,00	44,50	228.617.456,00	41,95	-13.910.848,00
Marés	João Pessoa	2.022.513,60	94,66	2.092.460,20	97,93	69.946,60
São Domingos	São Domingos do Cariri	6.082.782,00	78,38	5.920.356,00	76,29	-162.426,00
São Gonçalo	Sousa	18.929.050,00	46,64	20.257.902,00	49,92	1.328.852,00
Sumé	Sumé	7.486.895,00	16,69	6.342.905,00	14,14	-1.143.990,00

A variação diária dos volumes nos principais reservatórios ocorridos em setembro pode ser verificada na Figura 2, na qual são apresentados gráficos de linhas múltiplas que representam a evolução dos reservatórios ao longo do mês.

Figura 2 – Variação diária percentual dos volumes nos principais reservatórios do Estado

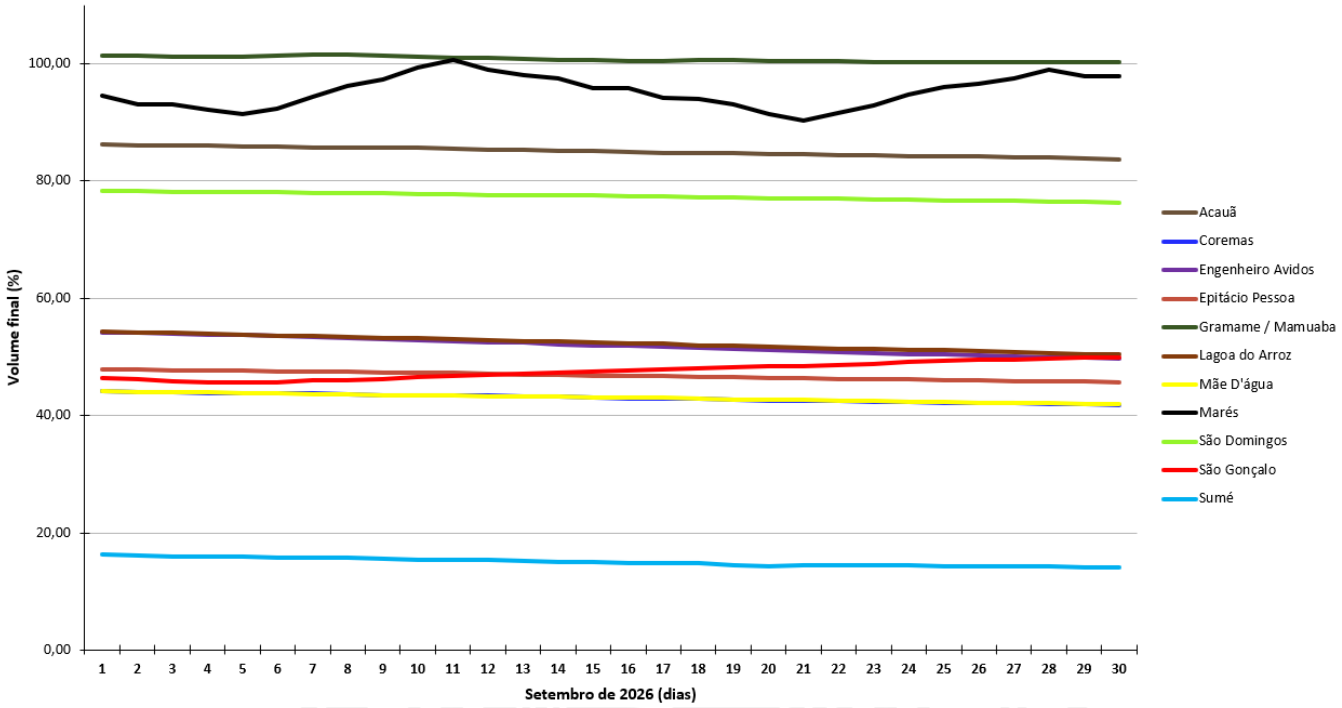

4. SITUAÇÃO GERAL DAS BACIAS/SUB-BACIAS HIDROGRÁFICAS DA PARAÍBA

A bacia hidrográfica constitui a unidade básica de planejamento e gestão dos recursos hídricos, conforme estabelecido na legislação brasileira, especificamente na Lei Nacional nº 9.433/1997 e na Lei Estadual nº 6.308/1996. Com isso, apresenta-se uma análise sucinta da situação das bacias e sub-bacias hidrográficas do Estado da Paraíba referente ao mês de setembro de 2026.

Observando a Tabela 4, que apresenta a capacidade máxima e o volume referentes ao final de agosto de 2026 e ao final de setembro de 2026, descritos por bacia, sub-bacia e região do curso d'água. Foi possível verificar uma diminuição de 97.554.876 m³ nos volumes, considerando a totalidade das bacias/sub-bacias, na comparação entre os meses descritos. O Estado possui capacidade máxima de 4.071.498.889 m³ e, em setembro, apresentou um volume total de 1.836.066.555 m³ (45,22% da capacidade máxima).

Tabela 4 – Capacidade máxima e comparação dos volumes de agosto e setembro de 2026, referentes às bacias/sub-bacias hidrográficas da Paraíba.

Bacia/Sub-bacia	Capacidade (m³)	Volume do mês de agosto de 2026 (m³)	Volume do mês de setembro de 2026 (m³)	Variação (m³)
Camaratuba	686.660	666.296	619.695	-46.601
Curimataú	34.244.962	18.245.607	16.886.742	-1.358.865
Espinharas	111.262.731	41.156.770	38.156.478	-3.000.292
Gramame	56.937.000	57.652.840	57.115.960	-536.880
Jacu	52.867.300	5.009.681	4.889.259	-120.422
Mamanguape	132.743.044	120.946.321	118.594.170	-2.352.151
Peixe	138.339.604	69.365.664	63.982.930	-5.382.734
Piancó	1.808.126.400	753.151.696	709.265.479	-43.886.217
*R.A.C. do Rio Paraíba	726.257.766	354.946.470	341.121.570	-13.824.900
*R.A.C. do Rio Piranhas	357.113.434	190.706.768	178.337.276	-12.369.493
**R.B.C. do Rio Paraíba	41.411.265	26.551.267	26.212.609	-338.658
***R.M.C. do Rio Paraíba	260.778.931	219.334.203	212.725.195	-6.609.008
***R.M.C do Rio Piranhas	170.885.772	66.280.640	59.819.954	-6.460.686
Seridó	63.853.325	2.042.039	1.783.471	-258.568
Taperoá	115.990.320	7.565.170	6.555.769	-1.009.400
Total	**4.071.498.514**	**1.933.621.431**	**1.836.066.555**	**-97.554.876**

*R.A.C = Região do Alto Curso; **R.B.C = Região do Baixo Curso; *** R.M.C = Região do Médio Curso.

Na Figura 3, observa-se que das bacias/sub-bacias e as regiões todas apresentaram reduções de volume. Vale salientar que as Bacias Hidrográficas do Rio Piranhas e do Rio Paraíba estão incluídas no Projeto de Integração do São Francisco – PISF, de grande importância para a Paraíba.

Figura 3 – Capacidade máxima e atual das bacias/sub-bacias hidrográficas da Paraíba.

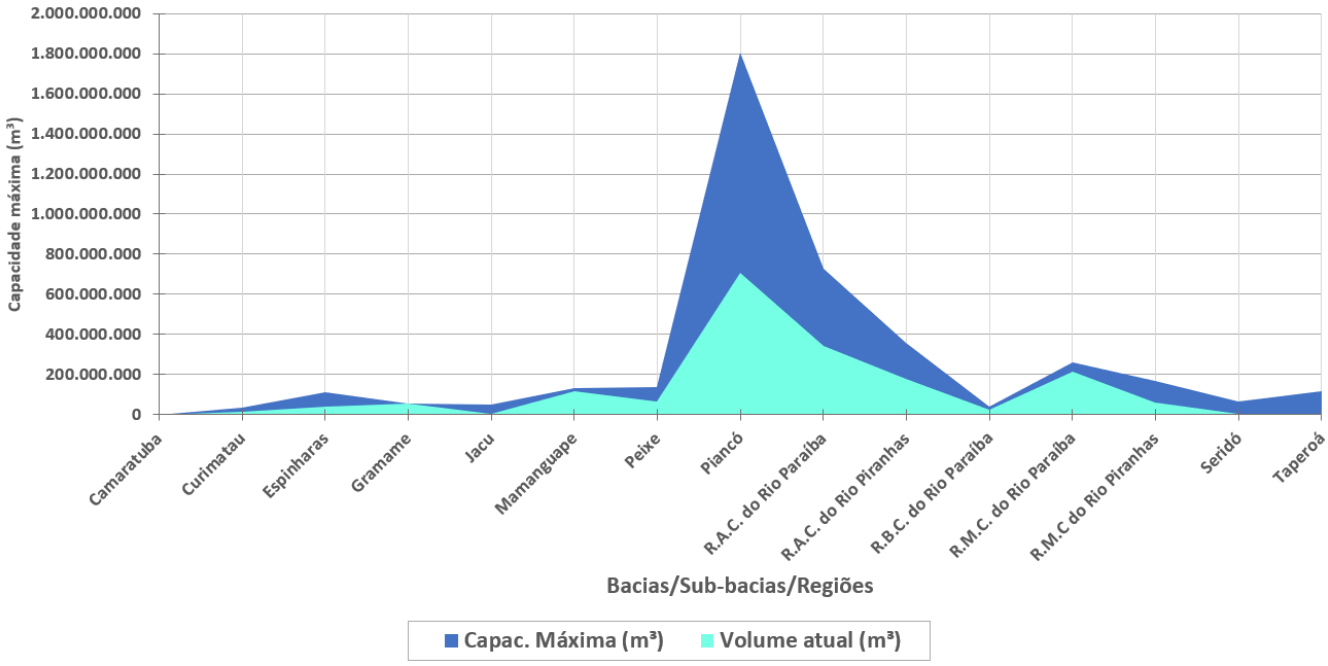

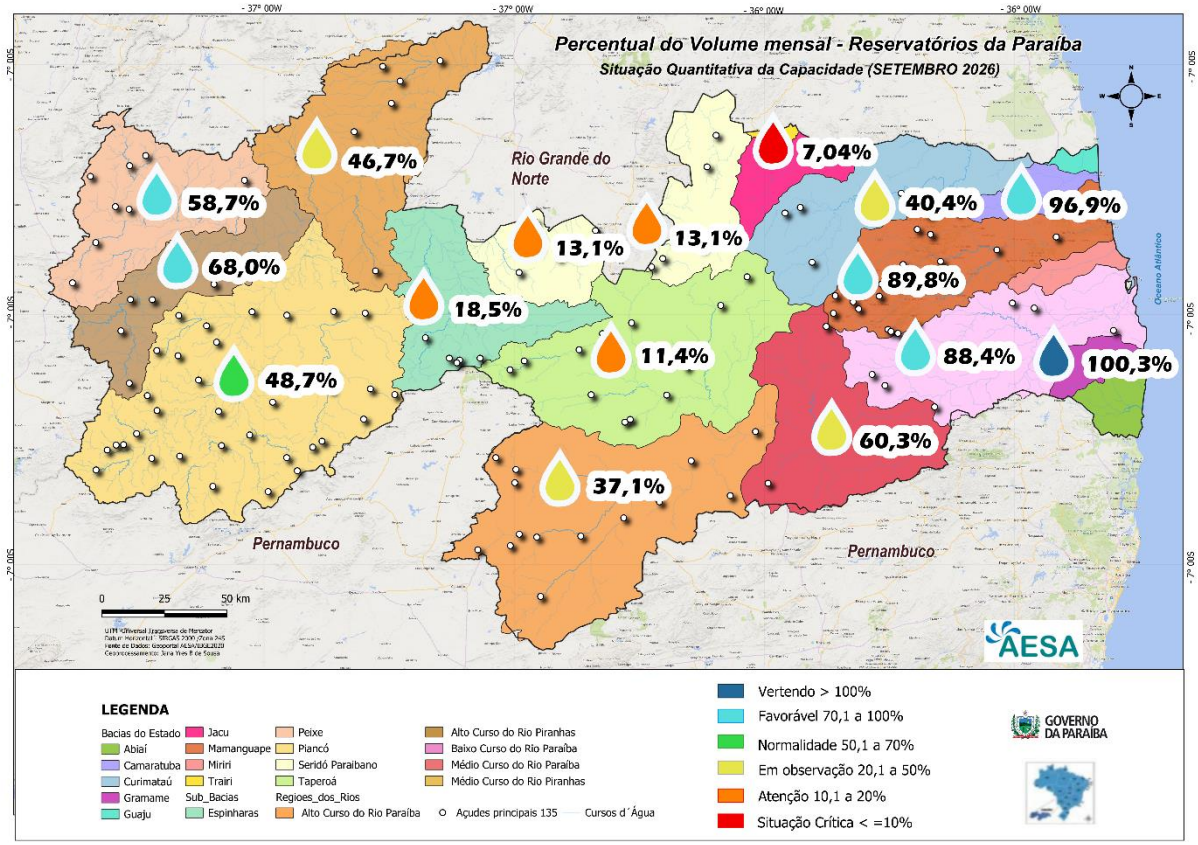

Figura 4 – Representação espacial da situação quantitativa, em termos de volumes percentuais, da capacidade das bacias e sub-bacias do estado, referente ao mês de setembro de 2026.

AESA-GHEE.