BOLETIM HIDROLÓGICO MENSAL – JUNHO DE 2026

AESA/GHEE – 10/06/2026

1. CONDIÇÕES HIDROLÓGICAS GERAIS

Conforme a evolução hídrica observada nos reservatórios monitorados pela AESA, constata-se que as condições percentuais em relação à capacidade máxima, no início e no final do mês de maio de 2026, apresentadas na Tabela 1, indicaram um aumento de 1,94% no volume total armazenado, passando de 48,84% para 50,78%.

O número de reservatórios vertendo permaneceu estável ao longo do mês, mantendo-se em 31 no início e no final do período. Já os reservatórios classificados como favoráveis apresentaram um aumento, passando de 16 para 22. Os reservatórios em condição normal (armazenamento entre 50,1% e 70%) registraram uma leve redução, passando de 12 para 11. Da mesma forma, os reservatórios em observação (com volumes entre 20,1% e 50%) diminuíram de 30 para 29. Em contrapartida, os reservatórios em situação de atenção (armazenamento entre 10,1% e 20%) apresentaram um pequeno aumento, passando de 11 para 12. Os reservatórios em situação crítica (com volume inferior a 10%) registraram redução mais expressiva, passando de 31 para 26.

Tabela 1 – Situação geral no início e no final do mês de maio de 2026.

Indicadores	Início do mês	Final do mês
Reservatórios vertendo	**31**	**31**
Reservatórios favoráveis com capacidade de 70,1% a 100% do seu volume total	**16**	**22**
Reservatórios em normalidade com armazenamento entre 50,1 e 70% do seu volume total	**12**	**11**
Reservatórios em observação com armazenamento entre 20,1% e 50% do seu volume total	**30**	**29**
Reservatórios em atenção com armazenamento entre 10,1% a 20% do seu volume total	**11**	**12**
Reservatórios em situação crítica com armazenamento inferior a 10% do seu volume total	**31**	**26**
Percentual em relação à capacidade máxima de armazenamento, considerando todos os reservatórios	**48,84%**	**50,78%**

Figura 1 – Distribuição espacial dos mananciais e situação geral no final de maio de 2026.

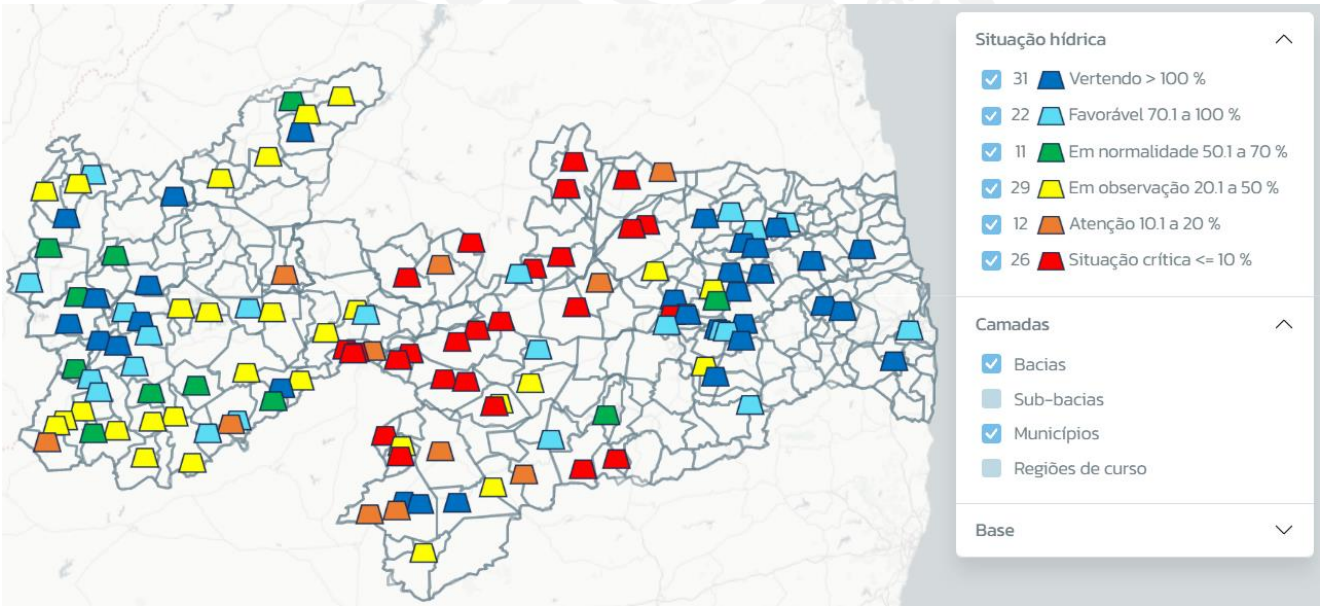

2. SITUAÇÃO DOS AÇUDES MONITORADOS

A Tabela 2 apresenta as informações sobre a evolução dos mananciais, exceto os principais reservatórios, que são exibidos na Tabela 3, ao longo de todo o mês de maio de 2026, com a representação de seus respectivos aportes hídricos.

Tabela 2 – Variação do volume no início e no final do mês de maio de 2026, com os respectivos aportes hídricos dos reservatórios do Estado, exceto os principais.

Açude	Município	Volume início mês (m³)	Volume início mês (%)	Volume final do mês (m³)	Volume final do mês (%)	Variação (m³)
Albino	Imaculada	906.740,00	49,44	874.376,00	47,68	-32.364,00
Algodão	Algodão de Jandaíra	425.820,00	41,53	399.365,00	38,95	-26.455,00
Araçagi	Araçagi	65.297.153,00	103,17	64.201.817,00	101,44	-1.095.336,00
Arrojado	Uiraúna	2.028.405,20	56,40	2.699.616,00	75,07	671.210,80
Baião	Belém do Brejo do Cruz	14.341.011,80	36,56	17.838.138,41	45,48	3.497.126,61
Bartolomeu I	Bonito de Santa Fé	9.852.920,80	56,08	9.443.052,00	53,74	-409.868,80
Bastiana	Teixeira	672,00	0,05	672,00	0,05	0,00
Bichinho	Barra de São Miguel	-	-	-	-	-
Bom Jesus	Carrapateira	393.972,00	114,59	357.360,00	103,94	-36.612,00
Bom Jesus II	Água Branca	7.513.103,44	51,33	7.409.019,04	50,62	-104.084,40
Boqueirão do Cais	Cuité	351.156,92	2,84	351.156,92	2,84	0,00
Brejinho	Juarez Távora	794.245,00	100,66	804.735,00	101,99	10.490,00
Bruscas	Curral Velho	13.783.216,99	36,08	13.546.275,94	35,46	-236.941,05
Cachoeira da Vaca	Cachoeira dos Índios	355.556,00	104,84	332.890,00	98,15	-22.666,00
Cachoeira dos Alves	Itaporanga	10.655.348,26	100,42	10.281.173,28	96,89	-374.174,98
Cachoeira dos Cegos	Catingueira	19.230.438,94	26,75	19.112.096,20	26,59	-118.342,74
Cacimba de Várzea	Cacimba de Dentro	9.320.461,74	100,61	9.357.888,90	101,01	37.427,16
Cacimbinha	São Vicente do Seridó	-	-	-	-	-
Cafundó	Serra Grande	322.120,08	102,69	317.196,70	101,12	-4.923,38
Camalaú	Camalaú	48.608.156,00	104,67	46.521.006,00	100,18	-2.087.150,00
Campos	Caraúbas	1.008.722,22	15,30	947.464,01	14,37	-61.258,21
Canafístula II	Borborema	2.970.164,44	72,40	4.237.849,55	103,30	1.267.685,11
Capivara	Uiraúna	12.467.427,56	33,20	14.688.823,64	39,12	2.221.396,08
Capoeira	Santa Teresinha	18.476.361,20	34,57	18.512.649,00	34,64	36.287,80
Caraibeiras	Picuí	-	-	-	-	-
Carneiro	Jericó	-	-	-	-	-
Catolé I	Manaíra	3.892.190,80	37,07	3.754.987,40	35,76	-137.203,40
Chã dos Pereiras	Ingá	-	-	-	-	-
Chupadouro I	São João do Rio do Peixe	-	-	-	-	-
Chupadouro II	Serra Redonda	41.888,00	6,60	483.509,00	76,19	441.621,00
Cochos	Igaracy	4.219.551,20	100,47	4.162.593,60	99,11	-56.957,60
Condado	Conceição	16.251.800,00	46,41	15.998.400,00	45,69	-253.400,00

Açude	Município	Volume início mês (m³)	Volume início mês (%)	Volume final do mês (m³)	Volume final do mês (%)	Variação (m³)
Cordeiro (Gov. Wilson Braga)	Congo	32.572.016,25	46,55	31.600.897,50	45,17	-971.118,75
Coronel Jueca	Cacimbas	-	-	-	-	-
Covão	Areial	270.141,00	40,18	680.096,00	101,17	409.955,00
Curimataú	Barra de Santa Rosa	-	-	-	-	-
Duas Estradas	Duas Estradas	-	-	-	-	-
Emas	Emas	1.991.175,00	98,88	1.923.450,00	95,52	-67.725,00
Emídio	Montadas	-	-	-	-	-
Engenheiro Arcoverde	Condado	6.879.875,00	18,68	6.784.712,50	18,42	-95.162,50
Escondido	Belém do Brejo do Cruz	2.601.067,50	15,69	8.921.955,00	53,81	6.320.887,50
Farinha	Patos	25.068.312,40	97,40	23.191.787,12	90,11	-1.876.525,28
Felismina Queiroz	São Vicente do Seridó	28.200,00	1,37	49.956,00	2,43	21.756,00
Frutuoso II	Aguiar	3.592.083,80	102,13	3.911.956,40	111,22	319.872,60
Gamela	Triunfo	205.766,25	43,51	205.766,25	43,51	0,00
Gavião	Fagundes	-	-	-	-	-
Glória	Juru	1.342.532,20	99,45	1.290.397,60	95,59	-52.134,60
Gurjão	Gurjão	-	-	-	-	-
Jandaia	Bananeiras	7.440.000,00	74,16	8.621.000,00	85,93	1.181.000,00
Jangada	Mamanguape	479.000,00	101,91	482.000,00	102,55	3.000,00
Jatobá I	Patos	6.741.140,00	38,49	6.741.140,00	38,49	0,00
Jatobá II	Princesa Isabel	1.516.036,88	26,78	1.354.987,38	23,94	-161.049,50
Jenipapeiro	São José da Lagoa Tapada	-	-	-	-	-
Jenipapeiro (Buiú)	Olho d'Água	-	-	-	-	-
Jeremias	Desterro	28.228,74	0,61	29.131,50	0,63	902,76
José Rodrigues	Campina Grande	5.119.298,68	22,92	7.193.510,94	32,21	2.074.212,26
Lagoa do Matias	Bananeiras	-	-	-	-	-
Lagoa do Meio	Taperoá	619.110,00	9,31	563.425,00	8,48	-55.685,00
Lancha I	Aguiar	6.187.200,00	109,01	5.613.140,00	98,90	-574.060,00
Livramento (Russos)	Livramento	46,00	0,00	192.000,00	7,89	191.954,00
Mameluco	Ibiara	-	-	-	-	-
Manguape	São Sebastião de Lagoa de Roça	21.275,20	3,25	98.930,00	15,10	77.654,80
Massaranduba	Massaranduba	238.078,00	39,39	443.876,00	73,44	205.798,00
Milhã (Evaldo Gonçalves)	Puxinanã	17.294,16	2,15	800.954,82	99,78	783.660,66
Mucutu	Juazeirinho	-	-	-	-	-
Namorado	São João do Cariri	593.932,40	28,03	568.776,80	26,84	-25.155,60
Nova Camará	Alagoa Nova	7.496.304,26	28,20	14.870.337,01	55,94	7.374.032,75
Novo II	Tavares	-	-	-	-	-
Olho dÁgua	Mari	952.740,00	109,72	949.926,00	109,40	-2.814,00
Olivedos	Olivedos	-	-	-	-	-
Ouro Velho	Ouro Velho	131.456,00	7,84	51.148,00	3,05	-80.308,00
Paraíso (Luiz Oliveira)	São Francisco	-	-	-	-	-

Açude	Município	Volume início mês (m³)	Volume início mês (%)	Volume final do mês (m³)	Volume final do mês (%)	Variação (m³)
Pedra Lisa	Imaculada	-	-	-	-	-
Pilões	São João do Rio do Peixe	7.890.917,44	100,03	7.890.000,00	100,01	-917,44
Pimenta	São José de Caiana	282.900,00	110,62	272.037,60	106,37	-10.862,40
Piranhas	Ibiara	13.286.758,40	51,71	12.727.908,80	49,53	-558.849,60
Pirpirituba	Pirpirituba	-	-	-	-	-
Pitombeira	Alagoa Grande	2.970.780,00	100,51	2.971.528,00	100,53	748,00
Pocinhos	Monteiro	1.071.246,50	15,78	1.022.847,05	15,07	-48.399,45
Poço Redondo	Santana de Mangueira	2.207.295,32	24,71	2.086.609,64	23,36	-120.685,68
Poções	Monteiro	30.789.657,12	103,11	30.402.950,82	101,81	-386.706,30
Poleiros	Barra de Santa Rosa	-	-	-	-	-
Porcos	São Vicente do Seridó	-	-	-	-	-
Prata II	Prata	0,00	0,00	0,00	0,00	0,00
Queimadas	Santana dos Garrotes	9.810.082,20	62,78	9.580.745,40	61,32	-229.336,80
Retiro	Cuité	4.956.910,28	12,24	4.979.983,87	12,30	23.073,59
Riacho das Moças	Teixeira	512.009,00	7,98	508.257,00	7,92	-3.752,00
Riacho de Santo Antônio	Riacho de Santo Antônio	-	-	0,00	0,00	-
Riacho dos Cavalos	Riacho dos Cavalos	3.621.082,50	20,46	3.819.715,00	21,58	198.632,50
Riacho Fundo	Tenório	299.188,00	100,19	297.577,60	99,65	-1.610,40
Riacho Verde	Boa Ventura	703.826,40	56,03	682.611,80	54,34	-21.214,60
Roçado	Conceição	-	-	-	-	-
Sabonete	Teixeira	0,00	0,00	320,00	0,02	320,00
Saco	Nova Olinda	34.486.403,00	35,37	33.978.103,00	34,85	-508.300,00
Santa Inês	Santa Inês	5.735.118,50	19,32	5.595.016,00	18,85	-140.102,50
Santa Luzia	Santa Luzia	1.676.701,25	14,02	1.586.033,75	13,26	-90.667,50
Santa Rosa	Brejo do Cruz	2.367.621,30	83,25	2.921.934,26	102,74	554.312,96
Santo Antônio	São Sebastião do Umbuzeiro	-	-	-	-	-
São Francisco II	Teixeira	-	-	-	-	-
São José I	São José de Piranhas	3.124.825,00	102,42	3.060.337,50	100,30	-64.487,50
São José II	Monteiro	1.315.386,00	100,29	1.315.386,00	100,29	0,00
São José III	São José dos Cordeiros	13.350,00	1,40	14.062,50	1,47	712,50
São José IV	São José do Sabugi	372,00	0,07	372,00	0,07	0,00
São Mamede	São Mamede	0,00	0,00	0,00	0,00	0,00
São Paulo	Prata	679.950,00	8,04	2.198.040,00	26,00	1.518.090,00
São Salvador	Sapé	11.807.932,00	93,29	12.954.715,20	102,35	1.146.783,20
São Sebastião	São Sebastião de Lagoa de Roça	398.400,00	87,93	453.444,25	100,08	55.044,25
Saulo Maia	Areia	8.704.720,84	88,52	10.107.690,66	102,79	1.402.969,82
Serra Branca I	Serra Branca	-	-	-	-	-
Serra Branca II	Serra Branca	-	-	-	-	-
Serra Vermelha I	Conceição	5.564.222,84	47,15	5.483.368,91	46,46	-80.853,93

Açude	Município	Volume início mês (m³)	Volume início mês (%)	Volume final do mês (m³)	Volume final do mês (%)	Variação (m³)
Serrote	Monteiro	-	-	-	-	-
Sindô Ribeiro	Massaranduba	1.489.378,00	49,27	3.457.679,00	114,39	1.968.301,00
Soledade	Soledade	944.050,00	3,49	944.050,00	3,49	0,00
Suspiro	Serra da Raiz	-	-	-	-	-
Tapera	Belém do Brejo do Cruz	5.205.510,00	19,70	9.972.036,00	37,75	4.766.526,00
Taperoá II (Manoel Marcionilo)	Taperoá	1.413.068,75	9,55	1.183.501,25	8,00	-229.567,50
Tauá	Cuitegi	8.651.939,80	100,91	8.730.379,60	101,83	78.439,80
Tavares II	Tavares	6.556.603,35	72,85	6.404.813,76	71,16	-151.789,59
Timbaúba	Juru	2.991.737,27	19,38	2.743.663,74	17,77	-248.073,53
Vaca Brava	Areia	817.125,00	21,60	1.839.300,00	48,61	1.022.175,00
Várzea	Várzea	-	-	-	-	-
Várzea Grande	Picuí	319.826,88	1,49	306.280,80	1,42	-13.546,08
Vazante	Diamante	8.457.150,00	93,03	8.533.236,00	93,86	76.086,00
Video	Conceição	4.622.488,00	76,53	4.604.263,00	76,23	-18.225,00

3. VOLUMES E APORTES DOS PRINCIPAIS AÇUDES DO ESTADO

Durante o mês de maio, as variações nos volumes dos principais reservatórios estão apresentadas na Tabela 3, com ênfase nos açudes do Litoral (Gramame/Mamuaba e Marés), do Cariri (São Domingos, Epitácio Pessoa e Sumé), do Brejo (Acauã) e do Sertão/Alto Sertão (Coremas, Engenheiro Avidos, Lagoa do Arroz, Mãe D'água e São Gonçalo), que apresentaram volumes superiores a 20% de sua capacidade hídrica. Observou-se que apenas os reservatórios Coremas, Epitácio Pessoa, Gramame/Mamuaba, Marés, São Domingos, São Gonçalo e Sumé apresentaram redução, enquanto os demais reservatórios registraram aporte de volume.

Tabela 3 – Variação do volume no início e no final do mês de maio de 2026, com os respectivos aportes.

Açude	Município	Volume início mês (m³)	Volume início mês (%)	Volume final do mês (m³)	Volume final do mês (%)	Variação (m³)
Acauã (Argemiro de Figueiredo)	Itatuba	146.683.877,00	57,95	188.359.869,81	74,41	41.675.992,81
Coremas	Coremas	372.463.936,00	50,05	369.903.008,00	49,71	-2.560.928,00
Engenheiro Avidos	Cajazeiras	156.774.528,00	53,39	173.680.336,00	59,15	16.905.808,00
Epitácio Pessoa	Boqueirão	235.315.898,20	50,44	235.036.839,40	50,38	-279.058,80
Gramame / Mamuaba	Conde	60.784.640,00	106,76	58.816.080,00	103,30	-1.968.560,00
Lagoa do Arroz	Cajazeiras	49.341.728,00	61,38	52.065.356,00	64,77	2.723.628,00
Mãe dÁgua	Coremas	271.206.944,00	49,76	272.173.056,00	49,94	966.112,00
Marés	João Pessoa	2.149.390,54	100,60	1.942.209,59	90,90	-207.180,95
São Domingos	São Domingos do Cariri	6.466.698,00	83,33	6.415.017,00	82,67	-51.681,00
São Gonçalo	Sousa	29.128.484,00	71,78	22.622.236,00	55,74	-6.506.248,00
Sumé	Sumé	9.076.497,50	20,23	8.686.595,00	19,36	-389.902,50

A variação diária dos volumes nos principais reservatórios ocorridos em maio pode ser verificada na Figura 2, na qual são apresentados gráficos de linhas múltiplas que representam a evolução dos reservatórios ao longo do mês.

Figura 2 – Variação diária percentual dos volumes nos principais reservatórios do Estado

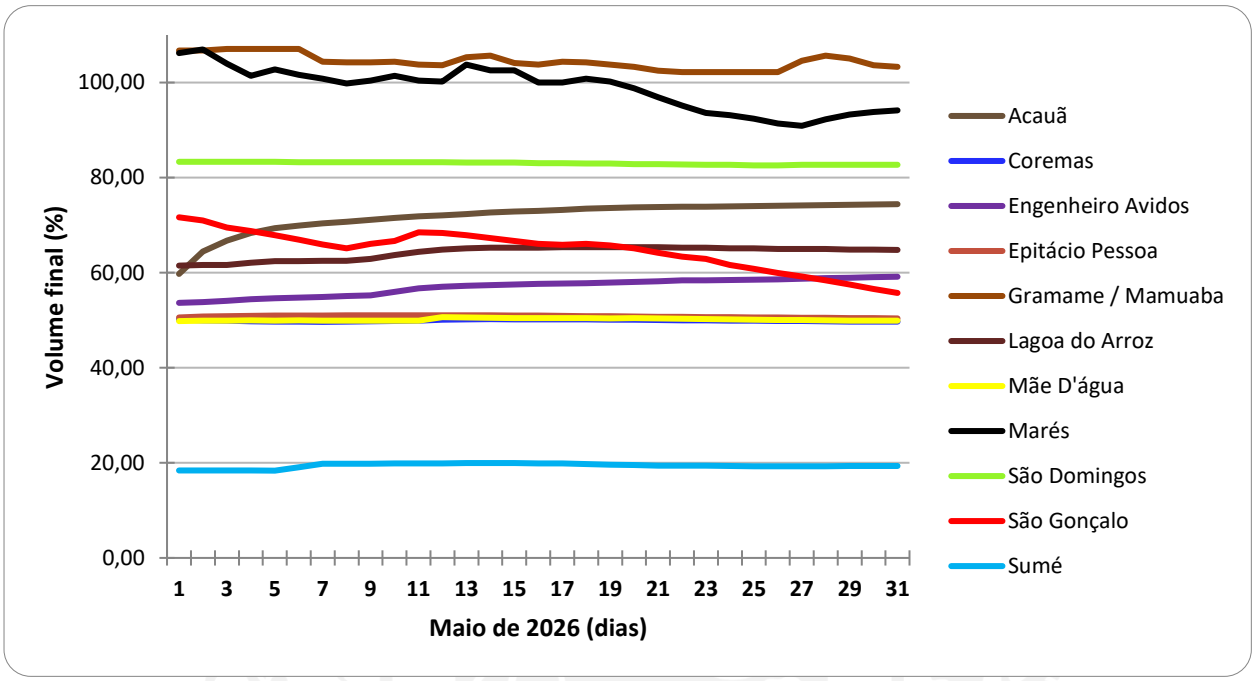

4. SITUAÇÃO GERAL DAS BACIAS/SUB-BACIAS HIDROGRÁFICAS DA PARAÍBA

A bacia hidrográfica constitui a unidade básica de planejamento e gestão dos recursos hídricos, conforme estabelecido na legislação brasileira, especificamente na Lei Nacional nº 9.433/1997 e na Lei Estadual nº 6.308/1996. Com isso, apresenta-se uma análise sucinta da situação das bacias e sub-bacias hidrográficas do Estado da Paraíba referente ao mês de maio de 2026.

Observando a Tabela 4, que apresenta a capacidade máxima e o volume referentes ao final de abril de 2026 e ao final de maio de 2026, descritos por bacia, sub-bacia e região do curso d'água. Foi possível verificar um aumento de 78.726.354 m³ nos volumes, considerando a totalidade das bacias/sub-bacias, na comparação entre os meses descritos. O Estado possui capacidade máxima de 4.071.498.889 m³ e, em maio, apresentou um volume total de 2.061.918.287 m³ (50,78% da capacidade máxima).

Tabela 4 – Capacidade máxima e comparação dos volumes de abril e maio de 2026, referentes às bacias/sub-bacias hidrográficas da Paraíba.

Bacia/Sub-bacia	Capacidade (m³)	Volume do mês de abril de 2026 (m³)	Volume do mês de maio de 2026 (m³)	Variação (m³)
Camaratuba	686.660	616.815	616.815	0
Curimataú	34.244.962	17.613.106	18.805.078	1,191,972
Espinharas	111.262.731	51.452.355	49.431.047	-2,021,308
Gramame	56.937.000	60.784.640	58.547.640	-2,237,000
Jacu	52.867.300	5.308.067	5.331.141	23,074
Mamanguape	132.743.044	106.612.400	119.807.478	13,195,078
Peixe	138.339.604	77.855.293	83.447.944	5,592,651
Piancó	1.808.126.400	852.777.439	847.108.681	-5,668,758
*R.A.C. do Rio Paraíba	726.257.766	379.192.010	375.977.348	-3,214,662
*R.A.C. do Rio Piranhas	357.113.434	201.355.506	211.022.470	9,666,964
**R.B.C. do Rio Paraíba	41.411.265	23.495.973	26.518.229	3,022,256
***R.M.C. do Rio Paraíba	260.778.931	146.789.646	189.238.275	42,448,629
***R.M.C do Rio Piranhas	170.885.772	46.756.851	63.688.456	16,931,605
Seridó	63.853.325	2.413.218	2.328.006	-85,212
Taperoá	115.990.320	10.168.614	10.049.679	-118,935
Total	**4.071.498.514**	**1.983.191.932**	**2.061.918.287**	**78.726.354**

*R.A.C = Região do Alto Curso; **R.B.C = Região do Baixo Curso; *** R.M.C = Região do Médio Curso.

Na Figura 3, observa-se que das bacias/sub-bacias e as regiões apenas seis apresentaram reduções de volume. Vale salientar que as Bacias Hidrográficas do Rio Piranhas e do Rio Paraíba estão incluídas no Projeto de Integração do São Francisco – PISF, de grande importância para a Paraíba.

Figura 3 – Capacidade máxima e atual das bacias/sub-bacias hidrográficas da Paraíba.

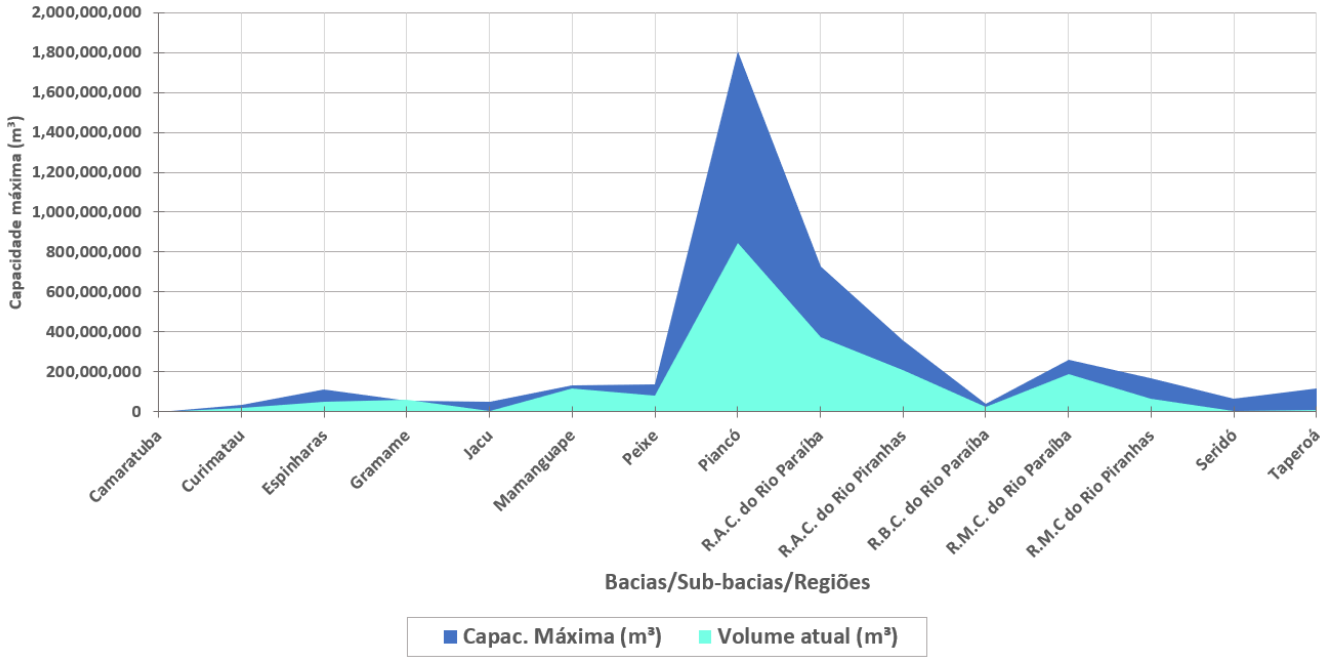

Figura 4 – Representação espacial da situação quantitativa, em termos de volumes percentuais, da capacidade das bacias e sub-bacias do estado, referente ao mês de maio de 2026.

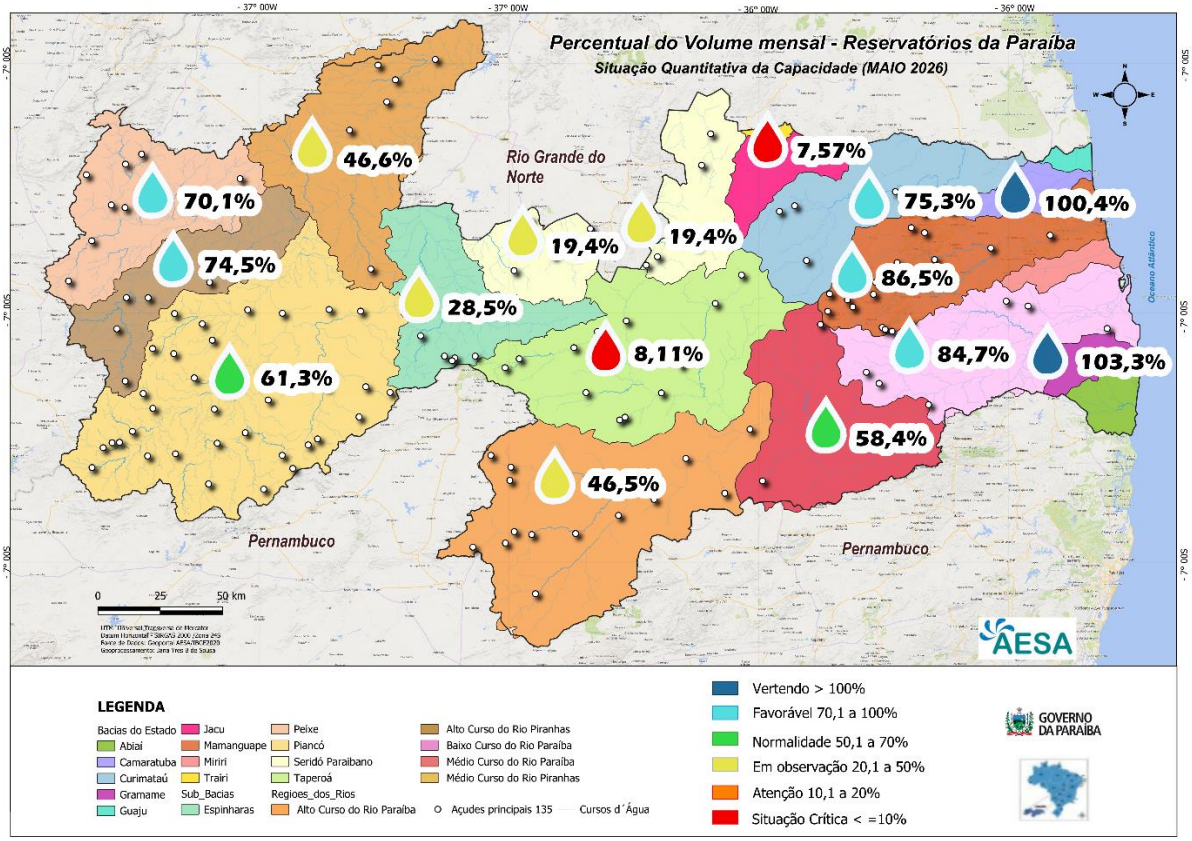

AESA-GHEE.