BOLETIM HIDROLÓGICO MENSAL – JULHO DE 2026

AESA/GHEE – 10/07/2026

1. CONDIÇÕES HIDROLÓGICAS GERAIS

Conforme a evolução hídrica observada nos reservatórios monitorados pela AESA, constata-se que as condições percentuais em relação à capacidade máxima, no início e no final do mês de junho de 2026, apresentadas na Tabela 1, indicaram uma diminuição de 0,14% no volume total armazenado, passando de 50,78% para 50,64%.

O número de reservatórios vertendo apresentou redução ao longo do mês, passando de 31 no início para 19 ao final do período. Já os reservatórios classificados como favoráveis registraram aumento, passando de 22 para 33. Os reservatórios em condição normal (armazenamento entre 50,1% e 70%) também apresentaram leve crescimento, passando de 11 para 12. Da mesma forma, os reservatórios em observação (com volumes entre 20,1% e 50%) aumentaram de 29 para 30. Os reservatórios em situação de atenção (armazenamento entre 10,1% e 20%) registraram um pequeno acréscimo, passando de 12 para 13. Por sua vez, os reservatórios em situação crítica (com volume inferior a 10%) apresentaram redução, passando de 26 para 24.

Tabela 1 – Situação geral no início e no final do mês de junho de 2026.

Indicadores	Início do mês	Final do mês
Reservatórios vertendo	**31**	**19**
Reservatórios favoráveis com capacidade de 70,1% a 100% do seu volume total	**22**	**33**
Reservatórios em normalidade com armazenamento entre 50,1 e 70% do seu volume total	**11**	**12**
Reservatórios em observação com armazenamento entre 20,1% e 50% do seu volume total	**29**	**30**
Reservatórios em atenção com armazenamento entre 10,1% a 20% do seu volume total	**12**	**13**
Reservatórios em situação crítica com armazenamento inferior a 10% do seu volume total	**26**	**24**
Percentual em relação à capacidade máxima de armazenamento, considerando todos os reservatórios	**50,78%**	**50,64%**

Figura 1 – Distribuição espacial dos mananciais e situação geral no final de junho de 2026.

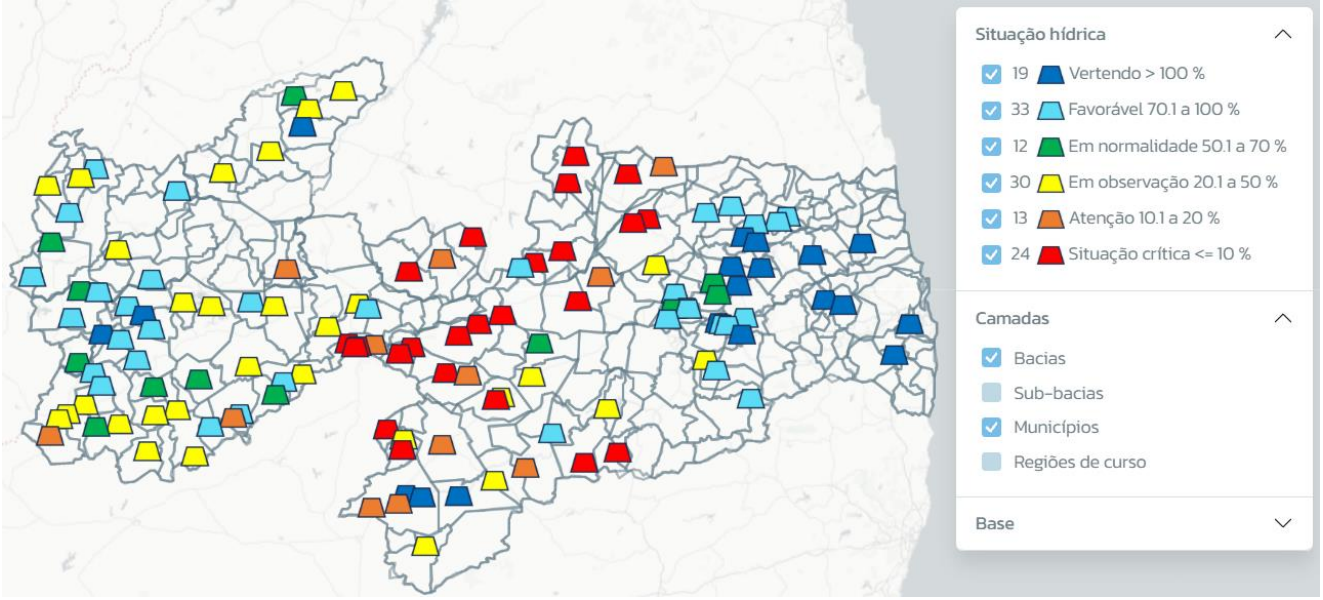

2. SITUAÇÃO DOS AÇUDES MONITORADOS

A Tabela 2 apresenta as informações sobre a evolução dos mananciais, exceto os principais reservatórios, que são exibidos na Tabela 3, ao longo de todo o mês de junho de 2026, com a representação de seus respectivos aportes hídricos.

Tabela 2 – Variação do volume no início e no final do mês de junho de 2026, com os respectivos aportes hídricos dos reservatórios do Estado, exceto os principais.

Açude	Município	Volume início mês (m³)	Volume início mês (%)	Volume final do mês (m³)	Volume final do mês (%)	Variação (m³)
Albino	Imaculada	870.780,00	47,48	861.790,00	46,99	-8.990,00
Algodão	Algodão de Jandaíra	399.365,00	38,95	395.775,00	38,60	-3.590,00
Araçagi	Araçagi	64.201.817,00	101,44	66.940.157,00	105,77	2.738.340,00
Arrojado	Uiraúna	2.699.616,00	75,07	2.655.460,00	73,84	-44.156,00
Baião	Belém do Brejo do Cruz	17.838.138,41	45,48	16.831.363,94	42,91	-1.006.774,47
Bartolomeu I	Bonito de Santa Fé	9.443.052,00	53,74	9.144.965,60	52,05	-298.086,40
Bastiana	Teixeira	672,00	0,05	633,60	0,05	-38,40
Bichinho	Barra de São Miguel	2.625,00	0,06	2.572,50	0,06	-52,50
Bom Jesus	Carrapateira	357.360,00	103,94	326.790,00	95,05	-30.570,00
Bom Jesus II	Água Branca	8.033.525,44	54,89	8.002.300,12	54,67	-31.225,32
Boqueirão do Cais	Cuité	351.156,92	2,84	346.291,12	2,80	-4.865,80
Brejinho	Juarez Távora	799.490,00	101,33	788.019,00	99,88	-11.471,00
Bruscas	Curral Velho	13.546.275,94	35,46	13.198.762,40	34,55	-347.513,54
Cachoeira da Vaca	Cachoeira dos Índios	332.890,00	98,15	302.813,20	89,28	-30.076,80
Cachoeira dos Alves	Itaporanga	10.239.920,44	96,50	9.786.139,20	92,22	-453.781,24
Cachoeira dos Cegos	Catingueira	-	-	-	-	-
Cacimba de Várzea	Cacimba de Dentro	9.357.888,90	101,01	9.264.321,00	100,00	-93.567,90
Cacimbinha	São Vicente do Seridó	87.786,00	4,07	84.930,00	3,94	-2.856,00
Cafundó	Serra Grande	-	-	-	-	-
Camalaú	Camalaú	46.521.006,00	100,18	49.526.502,00	106,65	3.005.496,00
Campos	Caraúbas	947.464,01	14,37	853.220,61	12,94	-94.243,40
Canafístula II	Borborema	4.237.849,55	103,30	4.226.258,96	103,01	-11.590,59
Capivara	Uiraúna	14.688.823,64	39,12	14.422.092,44	38,41	-266.731,20
Capoeira	Santa Teresinha	18.512.649,00	34,64	19.876.977,00	37,19	1.364.328,00
Caraibeiras	Picuí	0,00	0,00	0,00	0,00	0,00
Carneiro	Jericó	13.429.965,00	42,93	13.275.600,00	42,43	-154.365,00
Catolé I	Manaíra	-	-	-	-	-
Chã dos Pereiras	Ingá	1.979.181,00	100,69	1.976.464,80	100,55	-2.716,20
Chupadouro I	São João do Rio do Peixe	-	-	-	-	-
Chupadouro II	Serra Redonda	483.509,00	76,19	522.349,00	82,31	38.840,00
Cochos	Igaracy	4.162.593,60	99,11	4.022.319,60	95,77	-140.274,00
Condado	Conceição	15.998.400,00	45,69	15.612.080,00	44,59	-386.320,00

Açude	Município	Volume início mês (m³)	Volume início mês (%)	Volume final do mês (m³)	Volume final do mês (%)	Variação (m³)
Cordeiro (Gov. Wilson Braga)	Congo	31.600.897,50	45,17	30.629.778,75	43,78	-971.118,75
Coronel Jueca	Cacimbas	27.806,25	0,45	26.250,00	0,43	-1.556,25
Covão	Areial	672.260,00	100,00	669.125,60	99,53	-3.134,40
Curimataú	Barra de Santa Rosa	0,00	0,00	0,00	0,00	0,00
Duas Estradas	Duas Estradas	339.064,40	82,65	407.230,40	99,26	68.166,00
Emas	Emas	1.923.450,00	95,52	1.776.712,50	88,23	-146.737,50
Emídio	Montadas	26.681,00	6,42	290.676,00	69,91	263.995,00
Engenheiro Arcoverde	Condado	6.784.712,50	18,42	6.270.835,00	17,02	-513.877,50
Escondido	Belém do Brejo do Cruz	8.921.955,00	53,81	8.772.465,00	52,91	-149.490,00
Farinha	Patos	23.191.787,12	90,11	21.784.393,16	84,64	-1.407.393,96
Felismina Queiroz	São Vicente do Seridó	49.956,00	2,43	49.956,00	2,43	0,00
Frutuoso II	Aguiar	3.911.956,40	111,22	3.857.510,00	109,67	-54.446,40
Gamela	Triunfo	205.766,25	43,51	201.487,50	42,60	-4.278,75
Gavião	Fagundes	1.498.686,40	103,30	1.450.840,00	100,00	-47.846,40
Glória	Juru	1.290.397,60	95,59	1.220.884,80	90,44	-69.512,80
Gurjão	Gurjão	2.720.900,00	71,86	2.575.950,00	68,03	-144.950,00
Jandaia	Bananeiras	-	-	-	-	-
Jangada	Mamanguape	482.000,00	102,55	485.000,00	103,19	3.000,00
Jatobá I	Patos	6.741.140,00	38,49	6.261.534,50	35,75	-479.605,50
Jatobá II	Princesa Isabel	-	-	-	-	-
Jenipapeiro	São José da Lagoa Tapada	2.028.812,50	104,13	1.916.000,00	98,34	-112.812,50
Jenipapeiro (Buiú)	Olho d'Água	-	-	-	-	-
Jeremias	Desterro	29.131,50	0,63	27.551,67	0,59	-1.579,83
José Rodrigues	Campina Grande	7.193.510,94	32,21	7.545.000,90	33,79	351.489,96
Lagoa do Matias	Bananeiras	-	-	-	-	-
Lagoa do Meio	Taperoá	563.425,00	8,48	511.717,50	7,70	-51.707,50
Lancha I	Aguiar	5.613.140,00	98,90	5.555.701,67	97,88	-57.438,33
Livramento (Russos)	Livramento	192.000,00	7,89	156.596,80	6,44	-35.403,20
Mameluco	Ibiara	3.081.250,00	51,00	3.068.050,00	50,78	-13.200,00
Manguape	São Sebastião de Lagoa de Roça	98.930,00	15,10	94.350,00	14,40	-4.580,00
Massaranduba	Massaranduba	443.876,00	73,44	538.318,00	89,07	94.442,00
Milhã (Evaldo Gonçalves)	Puxinanã	-	-	-	-	-
Mucutu	Juazeirinho	800.405,50	3,15	775.436,75	3,06	-24.968,75
Namorado	São João do Cariri	568.776,80	26,84	541.524,90	25,56	-27.251,90
Nova Camará	Alagoa Nova	14.870.337,01	55,94	16.042.963,36	60,35	1.172.626,35
Novo II	Tavares	-	-	-	-	-
Olho dÁgua	Mari	944.298,00	108,75	980.880,00	112,96	36.582,00
Olivedos	Olivedos	925.223,96	15,75	969.399,08	16,50	44.175,12
Ouro Velho	Ouro Velho	51.148,00	3,05	48.860,00	2,92	-2.288,00
Paraíso (Luiz Oliveira)	São Francisco	5.565.492,16	104,22	5.292.070,16	99,10	-273.422,00

Açude	Município	Volume início mês (m³)	Volume início mês (%)	Volume final do mês (m³)	Volume final do mês (%)	Variação (m³)
Pedra Lisa	Imaculada	4.995.538,00	101,34	4.901.469,00	99,43	-94.069,00
Pilões	São João do Rio do Peixe	7.890.000,00	100,01	7.100.000,00	90,00	-790.000,00
Pimenta	São José de Caiana	272.037,60	106,37	252.353,28	98,67	-19.684,32
Piranhas	Ibiara	12.727.908,80	49,53	12.067.323,60	46,96	-660.585,20
Pirpirituba	Pirpirituba	4.741.198,00	101,61	4.681.190,00	100,32	-60.008,00
Pitombeira	Alagoa Grande	2.971.528,00	100,53	2.970.780,00	100,51	-748,00
Pocinhos	Monteiro	1.022.847,05	15,07	965.647,70	14,22	-57.199,35
Poço Redondo	Santana de Mangueira	2.086.609,64	23,36	1.878.762,08	21,04	-207.847,56
Poções	Monteiro	30.402.950,82	101,81	30.789.657,12	103,11	386.706,30
Poleiros	Barra de Santa Rosa	426.824,00	5,38	426.824,00	5,38	0,00
Porcos	São Vicente do Seridó	-	-	-	-	-
Prata II	Prata	0,00	0,00	0,00	0,00	0,00
Queimadas	Santana dos Garrotes	9.580.745,40	61,32	9.337.763,00	59,76	-242.982,40
Retiro	Cuité	4.979.983,87	12,30	4.933.836,69	12,18	-46.147,18
Riacho das Moças	Teixeira	508.257,00	7,92	478.241,00	7,46	-30.016,00
Riacho de Santo Antônio	Riacho de Santo Antônio	-	-	0,00	0,00	-
Riacho dos Cavalos	Riacho dos Cavalos	3.855.830,00	21,79	3.946.117,50	22,30	90.287,50
Riacho Fundo	Tenório	297.577,60	99,65	293.424,00	98,26	-4.153,60
Riacho Verde	Boa Ventura	682.611,80	54,34	667.183,00	53,11	-15.428,80
Roçado	Conceição	-	-	-	-	-
Sabonete	Teixeira	320,00	0,02	192,00	0,01	-128,00
Saco	Nova Olinda	33.978.103,00	34,85	33.279.190,50	34,14	-698.912,50
Santa Inês	Santa Inês	5.595.016,00	18,85	5.422.714,50	18,27	-172.301,50
Santa Luzia	Santa Luzia	1.586.033,75	13,26	1.514.795,00	12,67	-71.238,75
Santa Rosa	Brejo do Cruz	-	-	-	-	-
Santo Antônio	São Sebastião do Umbuzeiro	11.416.677,10	46,74	11.161.754,50	45,70	-254.922,60
São Francisco II	Teixeira	653.860,00	13,29	609.325,00	12,38	-44.535,00
São José I	São José de Piranhas	3.060.337,50	100,30	2.855.117,50	93,58	-205.220,00
São José II	Monteiro	-	-	-	-	-
São José III	São José dos Cordeiros	149.256,25	15,61	141.712,50	14,82	-7.543,75
São José IV	São José do Sabugi	372,00	0,07	372,00	0,07	0,00
São Mamede	São Mamede	0,00	0,00	0,00	0,00	0,00
São Paulo	Prata	2.198.040,00	26,00	2.029.140,00	24,00	-168.900,00
São Salvador	Sapé	12.954.715,20	102,35	13.486.407,40	106,55	531.692,20
São Sebastião	São Sebastião de Lagoa de Roça	453.444,25	100,08	448.777,50	99,05	-4.666,75
Saulo Maia	Areia	10.107.690,66	102,79	10.146.844,19	103,19	39.153,52
Serra Branca I	Serra Branca	-	-	-	-	-
Serra Branca II	Serra Branca	-	-	-	-	-
Serra Vermelha I	Conceição	5.483.368,91	46,46	5.258.774,66	44,56	-224.594,25

Açude	Município	Volume início mês (m³)	Volume início mês (%)	Volume final do mês (m³)	Volume final do mês (%)	Variação (m³)
Serrote	Monteiro	718.175,00	12,58	635.708,75	11,14	-82.466,25
Sindô Ribeiro	Massaranduba	3.425.056,70	113,31	3.185.826,50	105,40	-239.230,20
Soledade	Soledade	944.050,00	3,49	889.735,00	3,29	-54.315,00
Suspiro	Serra da Raiz	277.750,45	100,49	274.149,25	99,19	-3.601,20
Tapera	Belém do Brejo do Cruz	-	-	-	-	-
Taperoá II (Manoel Marcionilo)	Taperoá	1.183.501,25	8,00	902.918,75	6,10	-280.582,50
Tauá	Cuitegi	8.730.379,60	101,83	8.756.526,20	102,13	26.146,60
Tavares II	Tavares	-	-	-	-	-
Timbaúba	Juru	2.743.663,74	17,77	2.448.657,38	15,86	-295.006,36
Vaca Brava	Areia	1.839.300,00	48,61	1.977.900,00	52,28	138.600,00
Várzea	Várzea	-	-	-	-	-
Várzea Grande	Picuí	306.280,80	1,42	291.229,60	1,35	-15.051,20
Vazante	Diamante	8.533.236,00	93,86	8.241.573,00	90,65	-291.663,00
Video	Conceição	4.604.263,00	76,23	4.522.250,50	74,87	-82.012,50

3. VOLUMES E APORTES DOS PRINCIPAIS AÇUDES DO ESTADO

Durante o mês de junho, as variações nos volumes dos principais reservatórios estão apresentadas na Tabela 3, com ênfase nos açudes do Litoral (Gramame/Mamuaba e Marés), do Cariri (São Domingos, Epitácio Pessoa e Sumé), do Brejo (Acauã) e do Sertão/Alto Sertão (Coremas, Engenheiro Avidos, Lagoa do Arroz, Mãe D'água e São Gonçalo), que apresentaram volumes superiores a 20% de sua capacidade hídrica. Observou-se que os reservatórios Coremas, Epitácio Pessoa, Lagoa do Arroz, Mãe d'Água, São Domingos, São Gonçalo e Sumé apresentaram redução, enquanto os demais reservatórios registraram aporte de volume.

Tabela 3 – Variação do volume no início e no final do mês de junho de 2026, com os respectivos aportes.

Açude	Município	Volume início mês (m³)	Volume início mês (%)	Volume final do mês (m³)	Volume final do mês (%)	Variação (m³)
Acauã (Argemiro de Figueiredo)	Itatuba	188.359.869,81	74,41	209.818.415,42	82,89	21.458.545,61
Coremas	Coremas	369.903.008,00	49,71	358.965.152,00	48,24	-10.937.856,00
Engenheiro Avidos	Cajazeiras	173.680.336,00	59,15	173.891.440,00	59,22	211.104,00
Epitácio Pessoa	Boqueirão	235.036.839,40	50,38	231.431.777,60	49,61	-3.605.061,80
Gramame / Mamuaba	Conde	58.816.080,00	103,30	61.142.560,00	107,39	2.326.480,00
Lagoa do Arroz	Cajazeiras	52.065.356,00	64,77	50.924.476,00	63,35	-1.140.880,00
Mãe dÁgua	Coremas	272.173.056,00	49,94	263.891.888,00	48,42	-8.281.168,00
Marés	João Pessoa	2.044.602,00	95,69	2.183.399,98	102,19	138.797,98
São Domingos	São Domingos do Cariri	6.415.017,00	82,67	6.319.038,00	81,43	-95.979,00
São Gonçalo	Sousa	22.622.236,00	55,74	18.271.624,00	45,02	-4.350.612,00
Sumé	Sumé	8.686.595,00	19,36	8.266.700,00	18,43	-419.895,00

A variação diária dos volumes nos principais reservatórios ocorridos em junho pode ser verificada na Figura 2, na qual são apresentados gráficos de linhas múltiplas que representam a evolução dos reservatórios ao longo do mês.

Figura 2 – Variação diária percentual dos volumes nos principais reservatórios do Estado

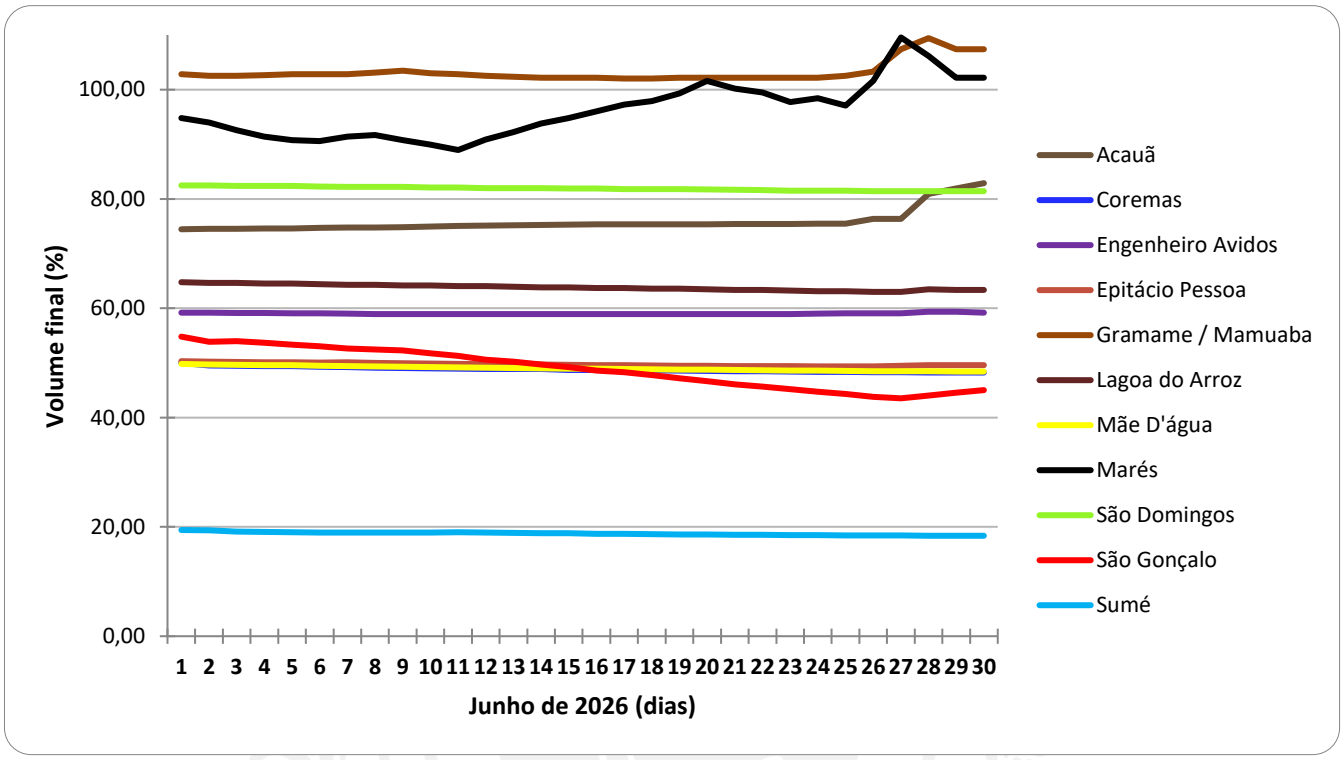

4. SITUAÇÃO GERAL DAS BACIAS/SUB-BACIAS HIDROGRÁFICAS DA PARAÍBA

A bacia hidrográfica constitui a unidade básica de planejamento e gestão dos recursos hídricos, conforme estabelecido na legislação brasileira, especificamente na Lei Nacional nº 9.433/1997 e na Lei Estadual nº 6.308/1996. Com isso, apresenta-se uma análise sucinta da situação das bacias e sub-bacias hidrográficas do Estado da Paraíba referente ao mês de junho de 2026.

Observando a Tabela 4, que apresenta a capacidade máxima e o volume referentes ao final de maio de 2026 e ao final de junho de 2026, descritos por bacia, sub-bacia e região do curso d'água. Foi possível verificar uma diminuição de 5.840.574 m³ nos volumes, considerando a totalidade das bacias/sub-bacias, na comparação entre os meses descritos. O Estado possui capacidade máxima de 4.071.498.889 m³ e, em junho, apresentou um volume total de 2.056.077.713 m³ (50,64% da capacidade máxima).

Tabela 4 – Capacidade máxima e comparação dos volumes de maio e junho de 2026, referentes às bacias/sub-bacias hidrográficas da Paraíba.

Bacia/Sub-bacia	Capacidade (m³)	Volume do mês de maio de 2026 (m³)	Volume do mês de junho de 2026 (m³)	Variação (m³)
Camaratuba	686.660	616.815	681.380	64.565
Curimataú	34.244.962	18.805.078	18.707.920	-97.158
Espinharas	111.262.731	49.431.047	49.011.296	-419.751
Gramame	56.937.000	58.547.640	61.142.560	2.594.920
Jacu	52.867.300	5.331.141	5.280.128	-51.013
Mamanguape	132.743.044	119.807.478	123.967.941	4.160.463
Peixe	138.339.604	83.447.944	80.898.399	-2.549.545
Piancó	1.808.126.400	847.108.681	823.860.251	-23.248.431
*R.A.C. do Rio Paraíba	726.257.766	375.977.348	373.975.744	-2.001.605
*R.A.C. do Rio Piranhas	357.113.434	211.022.470	206.405.937	-4.616.533
**R.B.C. do Rio Paraíba	41.411.265	26.518.229	27.622.993	1.104.764
***R.M.C. do Rio Paraíba	260.778.931	189.238.275	210.696.820	21.458.546
***R.M.C do Rio Piranhas	170.885.772	63.688.456	61.990.352	-1.698.104
Seridó	63.853.325	2.328.006	2.234.707	-93.300
Taperoá	115.990.320	10.049.679	9.601.285	-448.394
Total	**4.071.498.514**	**2.061.918.287**	**2.056.077.713**	**-5.840.574**

*R.A.C = Região do Alto Curso; **R.B.C = Região do Baixo Curso; *** R.M.C = Região do Médio Curso.

Na Figura 3, observa-se que das bacias/sub-bacias e as regiões dez apresentaram reduções de volume. Vale salientar que as Bacias Hidrográficas do Rio Piranhas e do Rio Paraíba estão incluídas no Projeto de Integração do São Francisco – PISF, de grande importância para a Paraíba.

Figura 3 – Capacidade máxima e atual das bacias/sub-bacias hidrográficas da Paraíba.

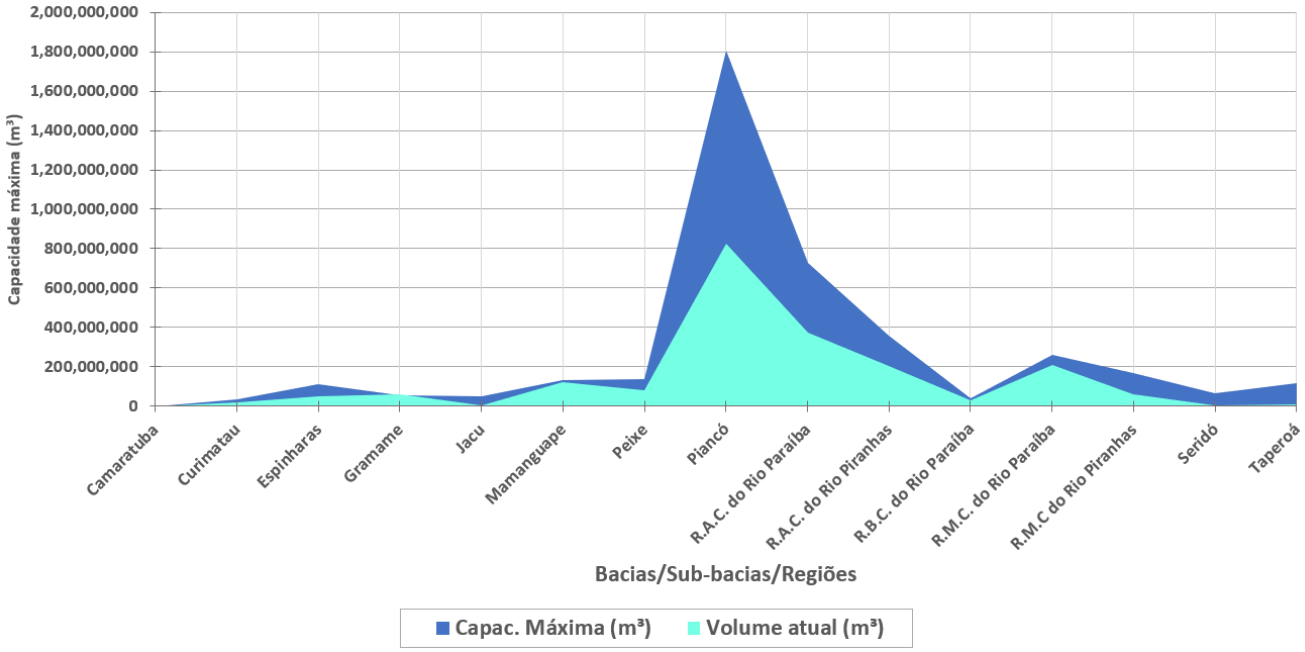

Figura 4 – Representação espacial da situação quantitativa, em termos de volumes percentuais, da capacidade das bacias e sub-bacias do estado, referente ao mês de junho de 2026.

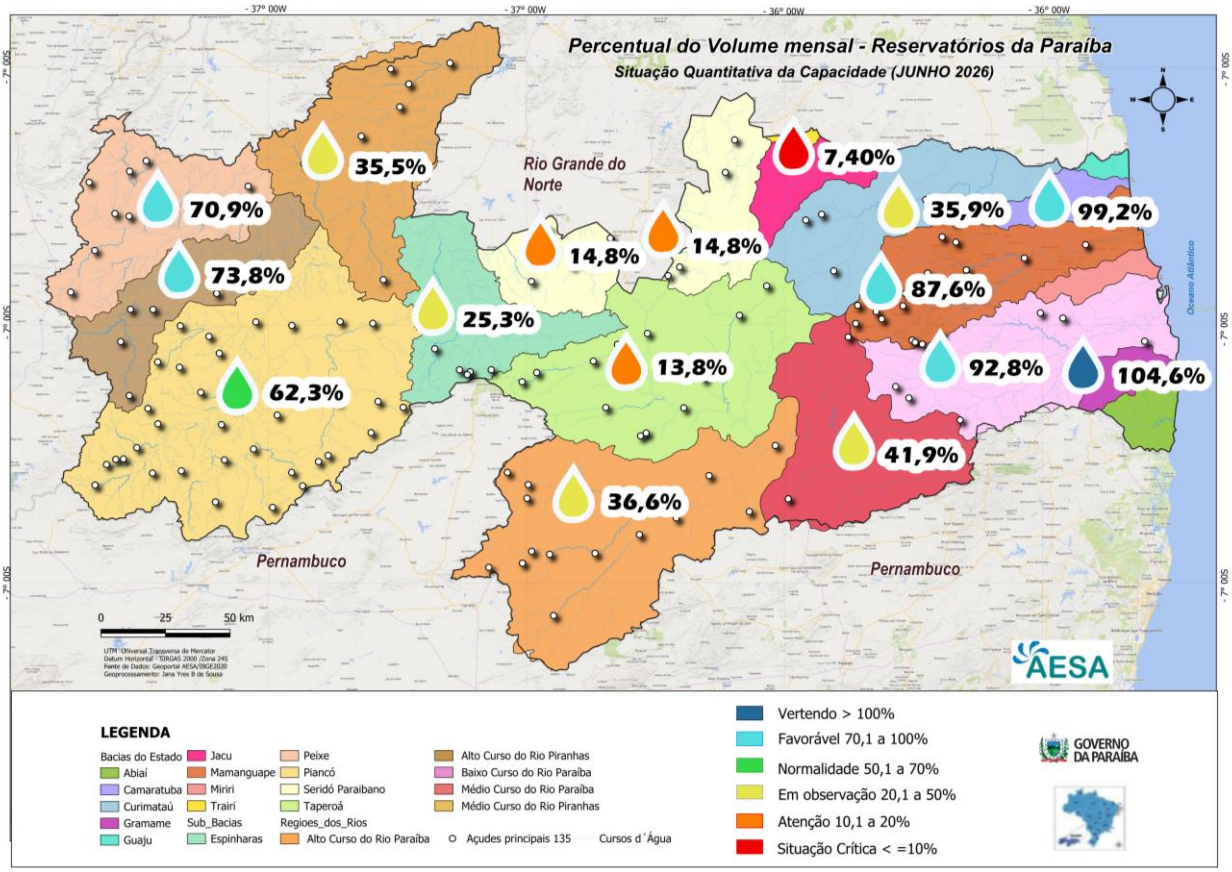

AESA-GHEE.