BOLETIM HIDROLÓGICO MENSAL – SETEMBRO DE 2026

AESA/GHEE – 10/09/2026

1. CONDIÇÕES HIDROLÓGICAS GERAIS

Conforme a evolução hídrica observada nos reservatórios monitorados pela AESA, constata-se que as condições percentuais em relação à capacidade máxima, no início e no final do mês de Agosto de 2026, apresentadas na Tabela 1, indicaram uma diminuição de 1,93% no volume total armazenado, passando de 49,55% para 47,62%.

O número de reservatórios vertendo apresentou redução ao longo do mês, passando de 21 no início para 12 ao final do período. Em contrapartida, os reservatórios classificados como favoráveis, com armazenamento entre 70,1% e 100% da capacidade total, registraram aumento, passando de 31 para 36. Os reservatórios em condição normal, com armazenamento entre 50,1% e 70%, também apresentaram crescimento, passando de 11 para 13. Os reservatórios em observação, com volumes entre 20,1% e 50%, mantiveram-se estáveis, totalizando 31 ao longo do mês. Já os reservatórios em situação de atenção, com armazenamento entre 10,1% e 20%, apresentaram um pequeno aumento, passando de 12 para 13. Por sua vez, os reservatórios em situação crítica, com volume inferior a 10%, registraram acréscimo, passando de 25 para 26.

Tabela 1 – Situação geral no início e no final do mês de agosto de 2026.

Indicadores	Início do mês	Final do mês
Reservatórios vertendo	**21**	**12**
Reservatórios favoráveis com capacidade de 70,1% a 100% do seu volume total	**31**	**36**
Reservatórios em normalidade com armazenamento entre 50,1 e 70% do seu volume total	**11**	**13**
Reservatórios em observação com armazenamento entre 20,1% e 50% do seu volume total	**31**	**31**
Reservatórios em atenção com armazenamento entre 10,1% a 20% do seu volume total	**12**	**13**
Reservatórios em situação crítica com armazenamento inferior a 10% do seu volume total	**25**	**26**
Percentual em relação à capacidade máxima de armazenamento, considerando todos os reservatórios	**49,55%**	**47,62%**

Figura 1 – Distribuição espacial dos mananciais e situação geral no final de agosto de 2026.

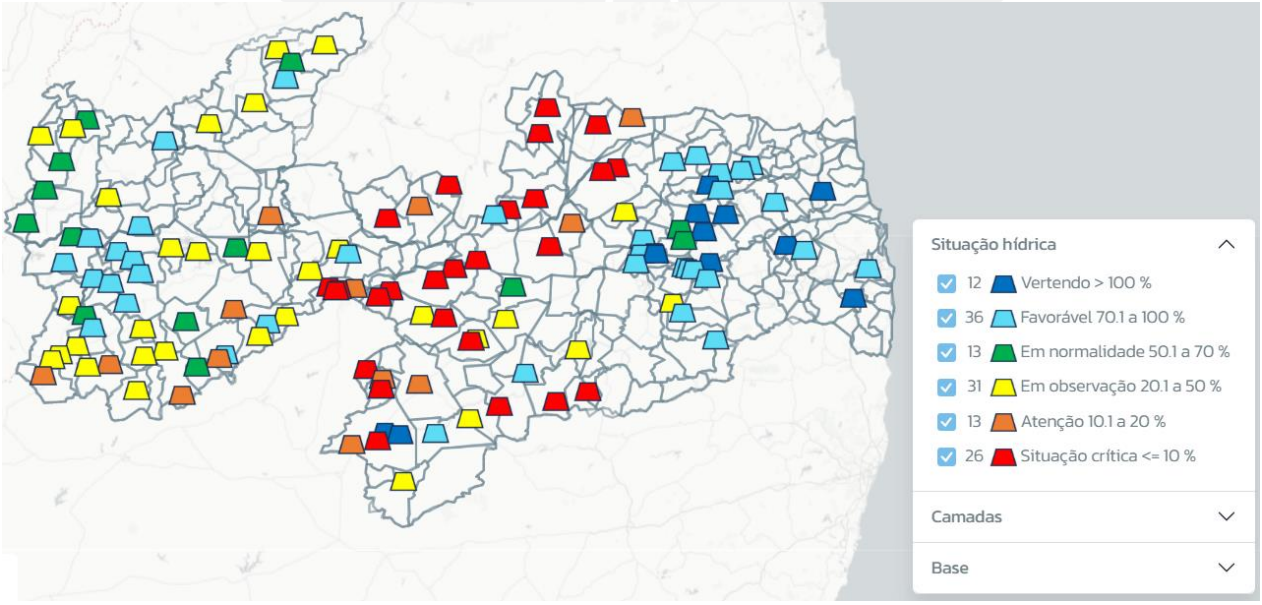

2. SITUAÇÃO DOS AÇUDES MONITORADOS

A Tabela 2 apresenta as informações sobre a evolução dos mananciais, exceto os principais reservatórios, que são exibidos na Tabela 3, ao longo de todo o mês de agosto de 2026, com a representação de seus respectivos aportes hídricos.

Tabela 2 – Variação do volume no início e no final do mês de agosto de 2026, com os respectivos aportes hídricos dos reservatórios do Estado, exceto os principais.

Açude	Município	Volume início mês (m³)	Volume início mês (%)	Volume final do mês (m³)	Volume final do mês (%)	Variação (m³)
Albino	Imaculada	812.375,00	44,30	739.610,00	40,33	-72.765,00
Algodão	Algodão de Jandaíra	374.235,00	36,50	329.360,00	32,12	-44.875,00
Araçagi	Araçagi	64.749.485,00	102,31	63.115.337,00	99,73	-1.634.148,00
Arrojado	Uiraúna	2.548.224,00	70,86	2.422.064,00	67,35	-126.160,00
Baião	Belém do Brejo do Cruz	15.453.672,56	39,40	14.245.651,16	36,32	-1.208.021,40
Bartolomeu I	Bonito de Santa Fé	8.586.053,60	48,87	8.113.088,00	46,17	-472.965,60
Bastiana	Teixeira	460,80	0,04	460,80	0,04	0,00
Bichinho	Barra de São Miguel	2.520,00	0,06	1.995,00	0,04	-525,00
Bom Jesus	Carrapateira	327.924,00	95,38	313.182,00	91,09	-14.742,00
Bom Jesus II	Água Branca	7.096.697,95	48,49	7.048.102,60	48,15	-48.595,35
Boqueirão do Cais	Cuité	335.586,36	2,71	321.962,12	2,60	-13.624,24
Brejinho	Juarez Távora	793.196,00	100,53	795.294,00	100,80	2.098,00
Bruscas	Curral Velho	12.539.463,88	32,82	11.524.261,96	30,16	-1.015.201,92
Cachoeira da Vaca	Cachoeira dos Índios	267.723,60	78,94	227.621,20	67,11	-40.102,40
Cachoeira dos Alves	Itaporanga	9.229.225,86	86,98	8.569.180,42	80,76	-660.045,44
Cachoeira dos Cegos	Catingueira	17.117.644,68	23,81	15.972.136,80	22,22	-1.145.507,88
Cacimba de Várzea	Cacimba de Dentro	9.311.104,95	100,50	9.254.288,80	99,89	-56.816,15
Cacimbinha	São Vicente do Seridó	78.504,00	3,64	70.650,00	3,28	-7.854,00
Cafundó	Serra Grande	309.996,00	98,83	293.786,40	93,66	-16.209,60
Camalaú	Camalaú	50.945.764,00	109,71	44.651.910,40	96,15	-6.293.853,60
Campos	Caraúbas	697.719,00	10,58	615.247,26	9,33	-82.471,74
Canafístula II	Borborema	4.199.214,25	102,35	4.168.306,01	101,60	-30.908,24
Capivara	Uiraúna	13.977.540,44	37,22	13.496.647,40	35,94	-480.893,04
Capoeira	Santa Teresinha	17.158.612,40	32,10	16.829.175,20	31,49	-329.437,20
Caraibeiras	Picuí	0,00	0,00	0,00	0,00	0,00
Carneiro	Jericó	12.928.278,75	41,32	12.812.505,00	40,95	-115.773,75
Catolé I	Manaíra	3.574.802,20	34,05	3.366.896,20	32,07	-207.906,00
Chã dos Pereiras	Ingá	1.976.464,80	100,55	1.954.735,20	99,45	-21.729,60
Chupadouro I	São João do Rio do Peixe	-	-	-	-	-
Chupadouro II	Serra Redonda	634.620,00	100,00	623.490,00	98,25	-11.130,00
Cochos	Igaracy	3.984.913,20	94,88	3.872.694,00	92,21	-112.219,20
Condado	Conceição	15.123.760,00	43,19	14.084.560,00	40,22	-1.039.200,00

Açude	Município	Volume início mês (m³)	Volume início mês (%)	Volume final do mês (m³)	Volume final do mês (%)	Variação (m³)
Cordeiro (Gov. Wilson Braga)	Congo	29.529.177,50	42,21	28.040.128,75	40,08	-1.489.048,75
Coronel Jueca	Cacimbas	26.250,00	0,43	24.125,00	0,39	-2.125,00
Covão	Areial	648.752,00	96,50	648.752,00	96,50	0,00
Curimataú	Barra de Santa Rosa	73.000,00	1,22	51.040,00	0,85	-21.960,00
Duas Estradas	Duas Estradas	407.230,40	99,26	398.899,00	97,23	-8.331,40
Emas	Emas	1.528.387,50	75,90	1.390.887,50	69,07	-137.500,00
Emídio	Montadas	372.338,70	89,55	370.977,00	89,23	-1.361,70
Engenheiro Arcoverde	Condado	5.864.910,00	15,92	5.579.880,00	15,15	-285.030,00
Escondido	Belém do Brejo do Cruz	8.473.485,00	51,11	7.821.053,00	47,17	-652.432,00
Farinha	Patos	20.242.961,68	78,65	18.403.819,12	71,50	-1.839.142,56
Felismina Queiroz	São Vicente do Seridó	130.960,00	6,36	127.090,00	6,17	-3.870,00
Frutuoso II	Aguiar	3.530.831,60	100,39	3.463.322,60	98,47	-67.509,00
Gamela	Triunfo	194.152,50	41,05	166.035,00	35,11	-28.117,50
Gavião	Fagundes	1.426.246,00	98,30	1.386.895,60	95,59	-39.350,40
Glória	Juru	1.148.889,40	85,10	1.067.265,60	79,06	-81.623,80
Gurjão	Gurjão	2.174.550,00	57,43	2.029.600,00	53,60	-144.950,00
Jandaia	Bananeiras	8.459.500,00	84,32	8.279.000,00	82,52	-180.500,00
Jangada	Mamanguape	491.000,00	104,47	488.000,00	103,83	-3.000,00
Jatobá I	Patos	5.651.127,50	32,26	5.010.700,00	28,61	-640.427,50
Jatobá II	Princesa Isabel	1.170.023,75	20,67	1.090.725,13	19,27	-79.298,63
Jenipapeiro	São José da Lagoa Tapada	1.767.420,00	90,72	1.728.660,00	88,73	-38.760,00
Jenipapeiro (Buiú)	Olho d'Água	13.895.205,75	19,64	13.669.422,50	19,32	-225.783,25
Jeremias	Desterro	25.520,46	0,55	23.489,25	0,50	-2.031,21
José Rodrigues	Campina Grande	7.658.718,24	34,29	7.617.366,48	34,11	-41.351,76
Lagoa do Matias	Bananeiras	1.251.713,84	100,95	1.094.513,60	88,28	-157.200,24
Lagoa do Meio	Taperoá	452.055,00	6,80	372.505,00	5,60	-79.550,00
Lancha I	Aguiar	5.581.810,00	98,34	5.399.051,67	95,12	-182.758,33
Livramento (Russos)	Livramento	554.157,45	22,78	490.485,00	20,16	-63.672,45
Mameluco	Ibiara	2.929.450,00	48,49	2.550.330,00	42,21	-379.120,00
Manguape	São Sebastião de Lagoa de Roça	792.006,25	120,85	705.256,25	107,61	-86.750,00
Massaranduba	Massaranduba	535.014,40	88,52	531.710,80	87,97	-3.303,60
Milhã (Evaldo Gonçalves)	Puxinanã	799.225,64	99,57	752.537,78	93,75	-46.687,86
Mucutu	Juazeirinho	700.530,50	2,76	650.593,00	2,56	-49.937,50
Namorado	São João do Cariri	503.791,50	23,78	472.606,40	22,30	-31.185,10
Nova Camará	Alagoa Nova	16.489.791,68	62,03	16.619.136,72	62,52	129.345,04
Novo II	Tavares	-	-	-	-	-
Olho dÁgua	Mari	955.554,00	110,05	921.786,00	106,16	-33.768,00
Olivedos	Olivedos	765.089,15	13,02	704.348,36	11,99	-60.740,79
Ouro Velho	Ouro Velho	11.142,00	0,66	40.280,00	2,40	29.138,00
Paraíso (Luiz Oliveira)	São Francisco	5.292.070,16	99,10	5.040.312,50	94,39	-251.757,66

Açude	Município	Volume início mês (m³)	Volume início mês (%)	Volume final do mês (m³)	Volume final do mês (%)	Variação (m³)
Pedra Lisa	Imaculada	4.901.469,00	99,43	4.387.170,60	89,00	-514.298,40
Pilões	São João do Rio do Peixe	6.140.000,00	77,83	4.210.000,00	53,37	-1.930.000,00
Pimenta	São José de Caiana	245.571,84	96,02	219.293,76	85,75	-26.278,08
Piranhas	Ibiara	11.197.491,60	43,58	10.572.347,60	41,14	-625.144,00
Pirpirituba	Pirpirituba	4.681.190,00	100,32	4.631.991,10	99,27	-49.198,90
Pitombeira	Alagoa Grande	2.970.780,00	100,51	2.971.528,00	100,53	748,00
Pocinhos	Monteiro	908.448,35	13,38	807.249,50	11,89	-101.198,85
Poço Redondo	Santana de Mangueira	1.681.960,72	18,83	1.467.215,80	16,43	-214.744,92
Poções	Monteiro	30.712.315,86	102,85	30.170.927,04	101,04	-541.388,82
Poleiros	Barra de Santa Rosa	356.850,00	4,50	331.918,00	4,18	-24.932,00
Porcos	São Vicente do Seridó	-	-	-	-	-
Prata II	Prata	0,00	0,00	0,00	0,00	0,00
Queimadas	Santana dos Garrotes	8.851.798,20	56,65	8.179.195,80	52,35	-672.602,40
Retiro	Cuité	4.833.851,13	11,94	4.687.718,40	11,57	-146.132,73
Riacho das Moças	Teixeira	438.845,00	6,84	384.441,00	5,99	-54.404,00
Riacho de Santo Antônio	Riacho de Santo Antônio	-	-	0,00	0,00	-
Riacho dos Cavalos	Riacho dos Cavalos	3.873.887,50	21,89	7.098.162,50	40,10	3.224.275,00
Riacho Fundo	Tenório	288.232,00	96,52	280.963,20	94,09	-7.268,80
Riacho Verde	Boa Ventura	630.539,60	50,19	574.610,20	45,74	-55.929,40
Roçado	Conceição	-	-	-	-	-
Sabonete	Teixeira	0,00	0,00	0,00	0,00	0,00
Saco	Nova Olinda	32.127.560,75	32,96	30.769.409,00	31,56	-1.358.151,75
Santa Inês	Santa Inês	5.242.136,50	17,66	4.531.489,50	15,27	-710.647,00
Santa Luzia	Santa Luzia	1.417.651,25	11,85	1.320.507,50	11,04	-97.143,75
Santa Rosa	Brejo do Cruz	2.636.116,64	92,69	2.454.232,70	86,30	-181.883,94
Santo Antônio	São Sebastião do Umbuzeiro	10.187.938,50	41,71	9.761.894,00	39,97	-426.044,50
São Francisco II	Teixeira	563.537,20	11,45	528.174,00	10,73	-35.363,20
São José I	São José de Piranhas	2.719.420,00	89,13	2.478.180,00	81,22	-241.240,00
São José II	Monteiro	1.313.463,00	100,15	1.313.463,00	100,15	0,00
São José III	São José dos Cordeiros	7.531,25	0,79	5.750,00	0,60	-1.781,25
São José IV	São José do Sabugi	372,00	0,07	372,00	0,07	0,00
São Mamede	São Mamede	0,00	0,00	0,00	0,00	0,00
São Paulo	Prata	1.826.460,00	21,60	1.635.040,00	19,34	-191.420,00
São Salvador	Sapé	13.036.514,00	102,99	12.647.969,70	99,92	-388.544,30
São Sebastião	São Sebastião de Lagoa de Roça	489.630,75	108,07	472.276,00	104,24	-17.354,75
Saulo Maia	Areia	10.029.383,62	101,99	9.951.076,57	101,19	-78.307,05
Serra Branca I	Serra Branca	740.210,00	34,96	684.905,00	32,35	-55.305,00
Serra Branca II	Serra Branca	1.026.925,00	7,31	976.712,50	6,96	-50.212,50
Serra Vermelha I	Conceição	5.025.196,64	42,58	4.578.560,40	38,80	-446.636,24

Açude	Município	Volume início mês (m³)	Volume início mês (%)	Volume final do mês (m³)	Volume final do mês (%)	Variação (m³)
Serrote	Monteiro	552.247,50	9,67	530.475,00	9,29	-21.772,50
Sindô Ribeiro	Massaranduba	3.077.085,50	101,80	2.936.738,00	97,16	-140.347,50
Soledade	Soledade	793.175,00	2,93	521.600,00	1,93	-271.575,00
Suspiro	Serra da Raiz	274.149,25	99,19	267.397,00	96,74	-6.752,25
Tapera	Belém do Brejo do Cruz	16.703.980,00	63,23	16.269.156,00	61,58	-434.824,00
Taperoá II (Manoel Marcionilo)	Taperoá	608.450,00	4,11	608.450,00	4,11	0,00
Tauá	Cuitegi	8.651.939,80	100,91	8.665.013,10	101,07	13.073,30
Tavares II	Tavares	6.196.981,50	68,86	6.136.819,53	68,19	-60.161,97
Timbaúba	Juru	2.198.354,98	14,24	1.888.137,93	12,23	-310.217,05
Vaca Brava	Areia	2.151.150,00	56,86	2.156.925,00	57,01	5.775,00
Várzea	Várzea	-	-	-	-	-
Várzea Grande	Picuí	264.955,20	1,23	242.456,64	1,13	-22.498,56
Vazante	Diamante	8.127.444,00	89,40	7.835.781,00	86,19	-291.663,00
Video	Conceição	4.367.338,00	72,30	4.175.975,50	69,14	-191.362,50

3. VOLUMES E APORTES DOS PRINCIPAIS AÇUDES DO ESTADO

Durante o mês de agosto, as variações nos volumes dos principais reservatórios estão apresentadas na Tabela 3, com ênfase nos açudes do Litoral (Gramame/Mamuaba e Marés), do Cariri (São Domingos, Epitácio Pessoa e Sumé), do Brejo (Acauã) e do Sertão/Alto Sertão (Coremas, Engenheiro Avidos, Lagoa do Arroz, Mãe D'água e São Gonçalo), que apresentaram volumes superiores a 20% de sua capacidade hídrica. Observou-se que apenas o reservatório Marés apresentou aporte, enquanto os demais registraram redução de volume.

Tabela 3 – Variação do volume no início e no final do mês de agosto de 2026, com os respectivos aportes.

Açude	Município	Volume início mês (m³)	Volume início mês (%)	Volume final do mês (m³)	Volume final do mês (%)	Variação (m³)
Acauã (Argemiro de Figueiredo)	Itatuba	218.525.162,70	86,33	218.525.162,70	86,33	0,00
Coremas	Coremas	345.458.304,00	46,42	331.205.152,00	44,51	-14.253.152,00
Engenheiro Avidos	Cajazeiras	167.636.576,00	57,09	159.144.608,00	54,20	-8.491.968,00
Epitácio Pessoa	Boqueirão	230.331.042,00	49,37	223.808.182,70	47,97	-6.522.859,30
Gramame / Mamuaba	Conde	58.100.240,00	102,04	57.652.840,00	101,26	-447.400,00
Lagoa do Arroz	Cajazeiras	47.620.232,00	59,24	43.802.984,00	54,49	-3.817.248,00
Mãe dÁgua	Coremas	253.348.512,00	46,48	242.528.304,00	44,50	-10.820.208,00
Marés	João Pessoa	2.007.788,00	93,97	2.022.513,60	94,66	14.725,60
São Domingos	São Domingos do Cariri	6.208.293,00	80,00	6.082.782,00	78,38	-125.511,00
São Gonçalo	Sousa	19.948.126,00	49,15	18.929.050,00	46,64	-1.019.076,00
Sumé	Sumé	8.056.752,50	17,96	7.486.895,00	16,69	-569.857,50

A variação diária dos volumes nos principais reservatórios ocorridos em agosto pode ser verificada na Figura 2, na qual são apresentados gráficos de linhas múltiplas que representam a evolução dos reservatórios ao longo do mês.

Figura 2 – Variação diária percentual dos volumes nos principais reservatórios do Estado

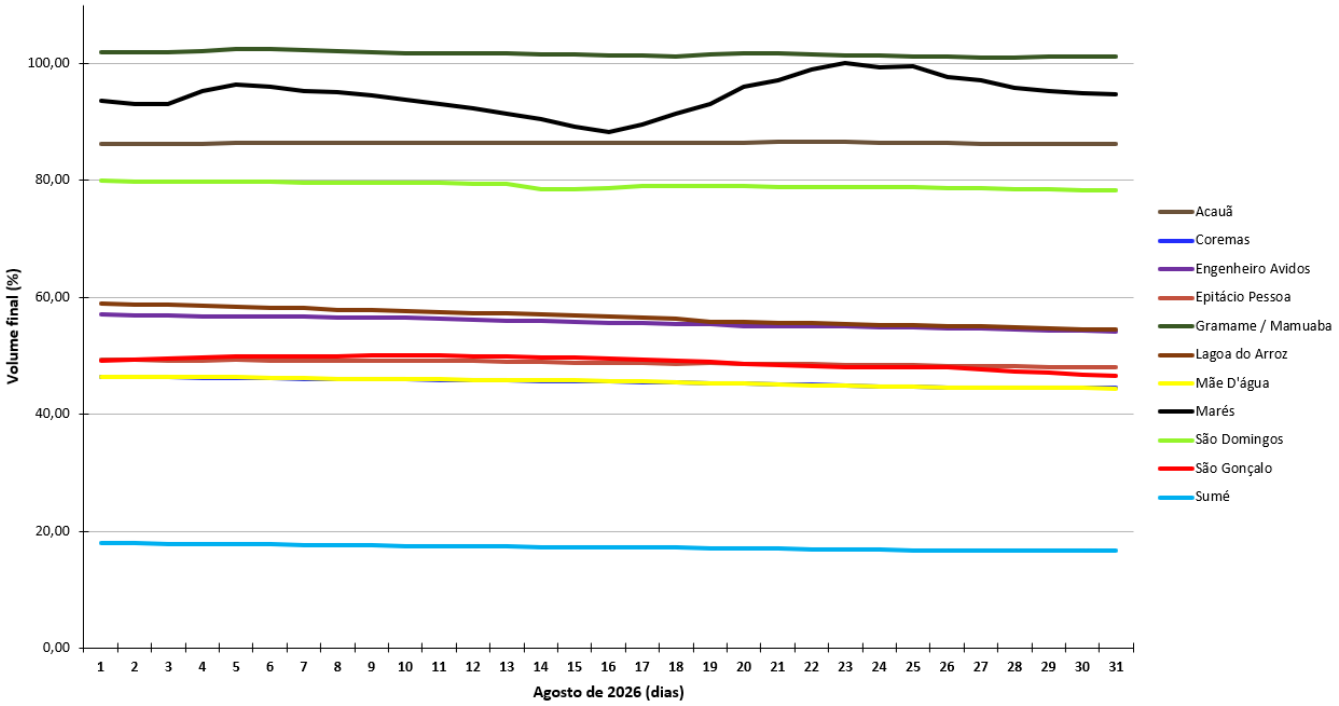

4. SITUAÇÃO GERAL DAS BACIAS/SUB-BACIAS HIDROGRÁFICAS DA PARAÍBA

A bacia hidrográfica constitui a unidade básica de planejamento e gestão dos recursos hídricos, conforme estabelecido na legislação brasileira, especificamente na Lei Nacional nº 9.433/1997 e na Lei Estadual nº 6.308/1996. Com isso, apresenta-se uma análise sucinta da situação das bacias e sub-bacias hidrográficas do Estado da Paraíba referente ao mês de agosto de 2026.

Observando a Tabela 4, que apresenta a capacidade máxima e o volume referentes ao final de julho de 2026 e ao final de agosto de 2026, descritos por bacia, sub-bacia e região do curso d'água. Foi possível verificar uma diminuição de 122.456.282 m³ nos volumes, considerando a totalidade das bacias/sub-bacias, na comparação entre os meses descritos. O Estado possui capacidade máxima de 4.071.498.889 m³ e, em agosto, apresentou um volume total de 1.933.621.431 m³ (47,62% da capacidade máxima).

Tabela 4 – Capacidade máxima e comparação dos volumes de julho e agosto de 2026, referentes às bacias/sub-bacias hidrográficas da Paraíba.

Bacia/Sub-bacia	Capacidade (m³)	Volume do mês de julho de 2026 (m³)	Volume do mês de agosto de 2026 (m³)	Variação (m³)
Camaratuba	686.660	681.380	666.296	-15.084
Curimataú	34.244.962	18.634.213	18.245.607	-388.607
Espinharas	111.262.731	44.055.545	41.156.770	-2.898.774
Gramame	56.937.000	58.189.720	57.652.840	-536.880
Jacu	52.867.300	5.169.437	5.009.681	-159.757
Mamanguape	132.743.044	122.926.172	120.946.321	-1.979.851
Peixe	138.339.604	76.039.943	69.365.664	-6.674.279
Piancó	1.808.126.400	789.320.057	753.151.696	-36.168.361
*R.A.C. do Rio Paraíba	726.257.766	371.316.268	354.946.470	-16.369.799
*R.A.C. do Rio Piranhas	357.113.434	201.137.502	190.706.768	-10.430.734
**R.B.C. do Rio Paraíba	41.411.265	27.061.285	26.551.267	-510.018
***R.M.C. do Rio Paraíba	260.778.931	219.386.955	219.334.203	-52.752
***R.M.C do Rio Piranhas	170.885.772	67.246.765	66.280.640	-966.125
Seridó	63.853.325	2.190.003	2.042.039	-147.963
Taperoá	115.990.320	8.585.281	7.565.170	-1.020.112
Total	**4.071.498.514**	**2.011.940.526**	**1.933.621.431**	**-122.456.282**

*R.A.C = Região do Alto Curso; **R.B.C = Região do Baixo Curso; *** R.M.C = Região do Médio Curso.

Na Figura 3, observa-se que das bacias/sub-bacias e as regiões todas apresentaram reduções de volume. Vale salientar que as Bacias Hidrográficas do Rio Piranhas e do Rio Paraíba estão incluídas no Projeto de Integração do São Francisco – PISF, de grande importância para a Paraíba.

Figura 3 – Capacidade máxima e atual das bacias/sub-bacias hidrográficas da Paraíba.

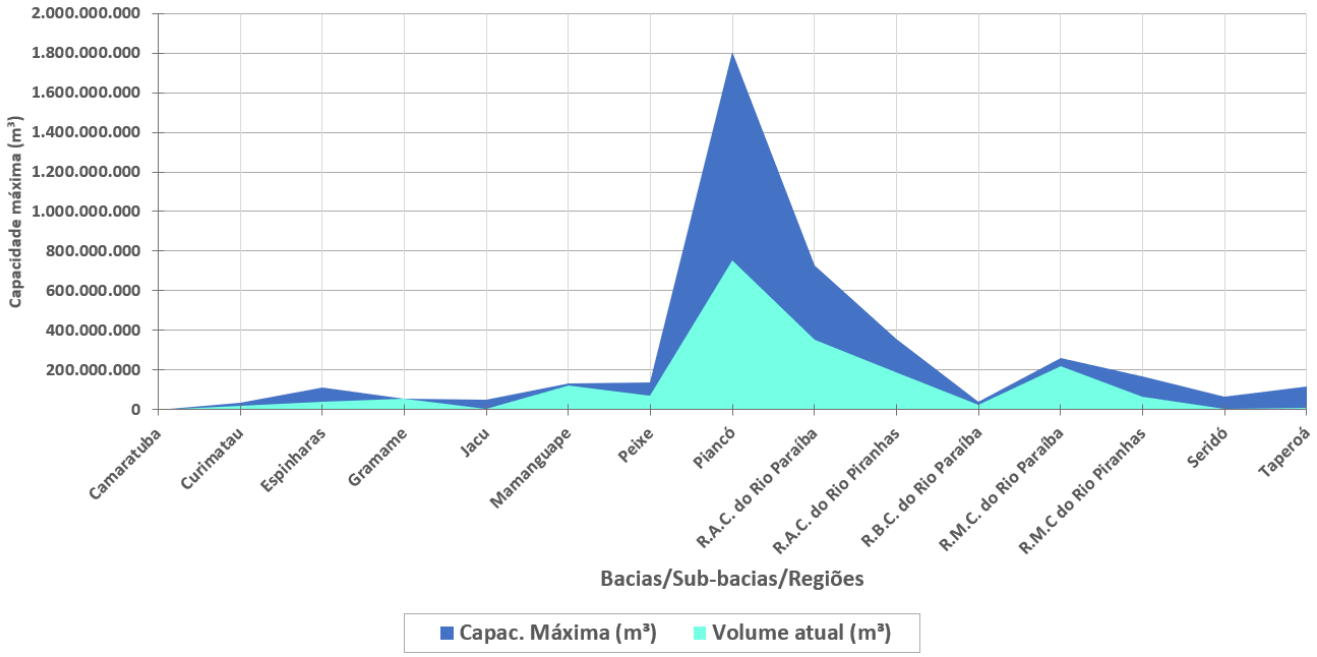

Figura 4 – Representação espacial da situação quantitativa, em termos de volumes percentuais, da capacidade das bacias e sub-bacias do estado, referente ao mês de agosto de 2026.

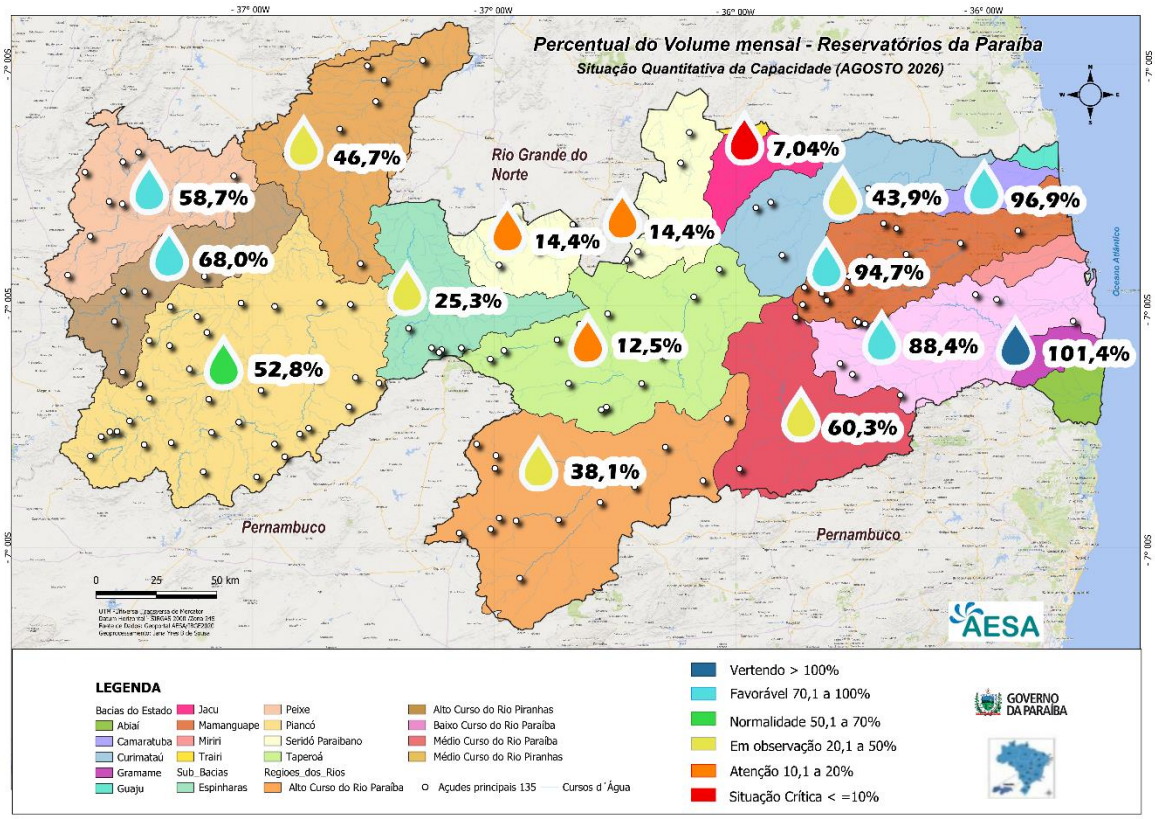

AESA-GHEE.