BOLETIM CLIMÁTICO MENSAL

Governo do Estado da Paraíba

Secretaria da Infraestrutura e dos Recursos Hídricos

Agência Executiva de Gestão das Águas do Estado da Paraíba

Gerência de Hidrometeorologia e Eventos Extremos

Sala de Situação

PBCLIMA

07/2026

GOVERNO DO ESTADO DA PARAÍBA

Lucas Ribeiro Novais de Araújo
Governador

Jovânio Gomes da Silva
Secretário de Estado da Infraestrutura e dos Recursos Hídricos - SEIRH

Porfírio Catão Cartaxo Loureiro
Diretor Presidente da Agência Executiva de Gestão das Águas do Estado da Paraíba - AESA

Beranger Arnaldo de Araújo
Diretor de Acompanhamento e Controle – AESA

Joacy Mendes Nóbrega
Diretor Executivo Administrativo Financeiro – AESA

Waldemir Fernandes de Azevedo
Diretor de Gestão e Apoio Estratégico – AESA

Alexandre Magno Teodosio de Medeiros
Gerente de Hidrometeorologia e Eventos Extremos - GHEE/AESA

Equipe Técnica: GHEE/AESA – Meteorologia
Carmem Terezinha Becker
Lindenberg Lucena da Silva
Heitor Alves de Souza Santos
Edivan Silva dos Santos
Hellen Pereira Crispim

SUMÁRIO

APRESENTAÇÃO

1. ***Aspectos Climáticos do Estado da Paraíba***

1.1. Análise da Precipitação Diária

1.2. Análise da Precipitação Mensal

1.3. Análise da Precipitação Anual

2. ***Análise dos Parâmetros de Grande Escala***

ANEXOS

APRESENTAÇÃO

Neste boletim, a Agência Executiva de Gestão das Águas do Estado da Paraíba – AESA apresenta uma análise das condições atmosféricas e oceânicas observadas no decorrer do mês de junho de 2026. Toda análise foi baseada nas regiões pluviometricamente homogêneas (ANEXO 2).

Os dados de pluviometria utilizados neste boletim, são coletados diariamente junto aos órgãos oficias do estado da Paraíba, dispostos na rede pluviométrica da AESA composta por 241 postos pluviométricos distribuídos ao longo do Estado e instaladas de acordo com as normas técnicas da Organização Mundial da Meteorologia – OMM (ANEXO 2). Já os dados de grande escala são obtidos via WEB disponíveis na área pública dos Centros de Meteorologia Internacionais.

Colocamo-nos a disposição de todos os usuários para quaisquer informações adicionais. Sugestões ou críticas, que porventura possam existir, também serão bem vindas e podem ser enviadas por e-mail, (gemoh@aesa.pb.gov.br).

Gerência de Hidrometeorologia e Eventos Extremos

GHEE/AESA

1. ASPECTOS CLIMÁTICOS DO ESTADO DA PARAÍBA

1.1 Análise da Precipitação Diária

Em junho de 2026, os índices pluviométricos registrados no estado da Paraíba ocorreram de forma limitada, com os maiores totais observados no final do mês, especialmente nos dias 26, 27 e 28/06, quando foram registrados acumulados expressivos nas regiões do Agreste, Litoral e Brejo. Tal episódio foi responsável pelos maiores totais diários acumulados no período.

Nos dias subsequentes e anteriores, as precipitações ocorreram de forma mais irregular e com menores intensidades, distribuídas pontualmente entre as diferentes regiões homogêneas da Paraíba.

Esta variabilidade temporal da precipitação pode ser visualizada na Figura 1, que apresenta a média diária de chuva em cada região pluviométrica do estado.

Os maiores acumulados diários de precipitação registrados em junho ocorreram nos municípios de Salgado de São Félix (146,2 mm no dia 28/06), Juripiranga (118,8 mm no dia 28/06), Bayeux (110,8 mm no dia 27/06), Mogeiro (108,3 mm no dia 28/06), São Miguel de Taipu (106,0 mm no dia 28/06), Santa Rita/CEDRES (105,0 mm no dia 26/06), Natuba (100,0 mm no dia 27/06), Alhandra (99,0 mm no dia 27/06), Belém (98,0 mm no dia 27/06), Araçagi (96,0 mm no dia 27/06), Guarabira (95,8 mm no dia 27/06), Conde (95,0 mm no dia 27/06), Itabaiana (94,8 mm no dia 28/06) e Pedras de Fogo (92,8 mm no dia 28/06).

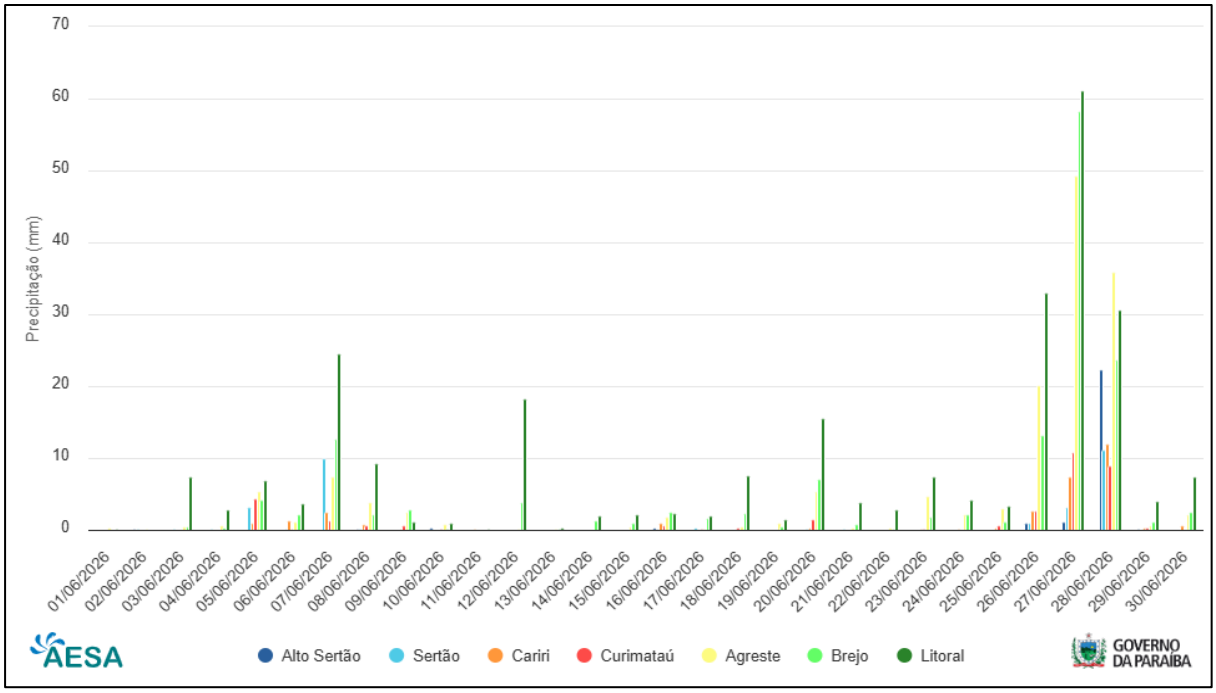

Figura 1 - Evolução temporal da pluviometria média diária por região homogênea do estado da Paraíba em junho de 2026.

1.2 Análise da Precipitação Mensal

A Figura 2 apresenta a distribuição espacial das precipitações pluviométricas acumuladas ao longo do estado da Paraíba durante o mês de junho de 2026. Os maiores totais mensais médios por região concentraram-se no setor leste do estado, com destaque para o Litoral (274,0 mm), Agreste (152,1 mm) e Brejo (151,1 mm). Em contrapartida, os menores acumulados médios foram registrados nas regiões do Alto Sertão (25,4 mm), Sertão (30,2 mm), Cariri (30,5 mm) e Curimataú (33,9 mm), evidenciando a concentração das chuvas na faixa leste e agreste durante o mês.

Tabela 1 – Pluviometria acumulada (mm) versus número de dias com chuva no mês de junho de 2026.

Município/Posto	Dias com chuva	Pluviometria (mm)
Santa Rita/CEDRES	19	402,0
João Pessoa/Mangabeira	20	361,9
Pitimbu	26	357,6
Caaporã	20	351,3
João Pessoa	20	345,6
Alhandra	19	324,0
Conde	21	304,6
Pedras de Fogo	24	297,3
Bayeux	25	288,7
Alhandra/Açude Gramame Mamuaba	21	283,7

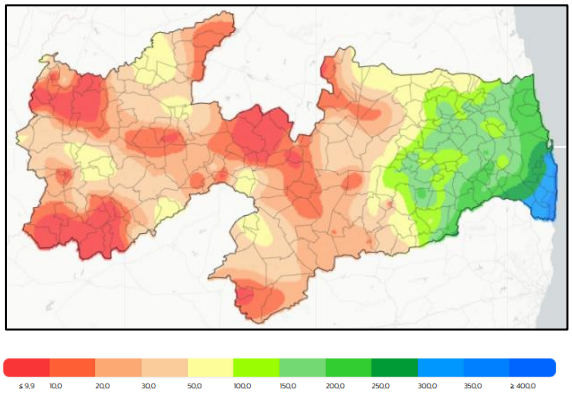

Figura 2 – Distribuição espacial da pluviometria (mm) em junho de 2026.

Ao se considerar o valor médio por região homogênea do estado, a Figura 3 destaca o Litoral, o Agreste e o Brejo como as regiões com os maiores totais pluviométricos médios no mês de junho, refletindo a atuação predominante dos sistemas meteorológicos típicos do período sobre o setor leste do estado. As regiões do Alto Sertão, Sertão, Cariri e Curimataú apresentaram os menores acumulados mensais.

Na análise comparativa entre os totais acumulados no mês e a climatologia (mm), apresentada no mapa da Figura 4, verificou-se desvio positivo no Agreste (+31,1 mm), indicando precipitações acima da média histórica. Em contrapartida, os desvios negativos concentraram-se nas demais regiões, com destaque para o Cariri (-13,2 mm), Brejo (-12,9 mm), Alto Sertão (-5,9 mm), Litoral (-4,7 mm), Curimataú (-4,5 mm) e Sertão (-2,5 mm), onde os totais mensais ficaram ligeiramente abaixo da climatologia. Pelo mapa, os desvios positivos se concentraram mais na parte sul destas regiões.

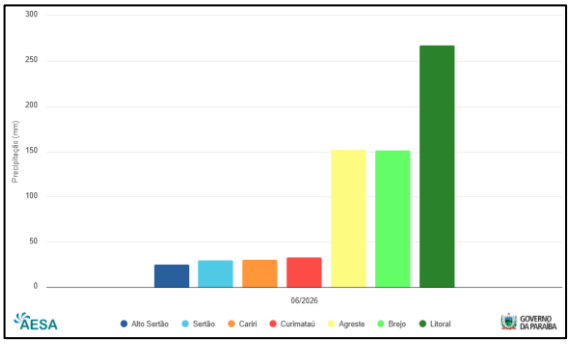

Figura 3 – Distribuição da pluviometria média por região pluviometricamente homogênea (mm) em junho de 2026.

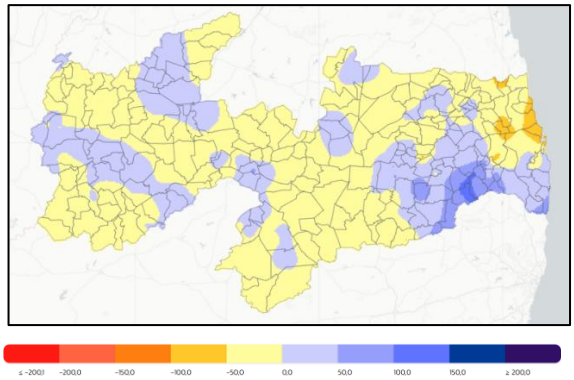

Figura 4 – Distribuição espacial dos desvios pluviométricos absolutos (mm) relativos à climatologia em junho de 2026.

1.3 Análise da Precipitação Anual

Nas Figuras 5 e 6 é mostrada a distribuição espacial da pluviometria acumulada entre os meses de janeiro e junho de 2026, bem como os desvios relativos (%) à climatologia para o mesmo período.

Nesse intervalo, os maiores volumes de chuva concentraram-se nas regiões do Litoral (1.546,3 mm), Brejo (1.098,0 mm), Agreste (924,8 mm) e Alto Sertão (816,1 mm). Os menores acumulados ocorreram nas regiões do Cariri (405,8 mm) e Curimataú (453,1 mm).

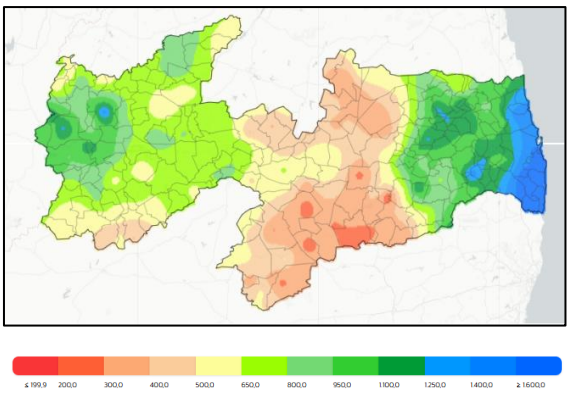

Figura 5 – Distribuição espacial da pluviometria (mm) entre janeiro e junho de 2026.

A distribuição espacial dos desvios relativos à média histórica evidenciou predominância de anomalias positivas na maior parte do estado. Os maiores desvios percentuais ocorreram no Agreste (+73,2%), Brejo (+52,7%), Litoral (+40,9%) e Curimataú (+17,5%). Também foram observados desvios positivos no Alto Sertão (+6,1%) e Sertão (+1,7%), indicando acumulados superiores à climatologia. Apenas a região do Cariri (-1,6%) apresentou desvio negativo, caracterizando precipitação muito próxima da média histórica para o período.

Os totais pluviométricos acumulados no período, assim como seus respectivos desvios, para cada posto pluviométrico, estão detalhados na tabela do Anexo 1.

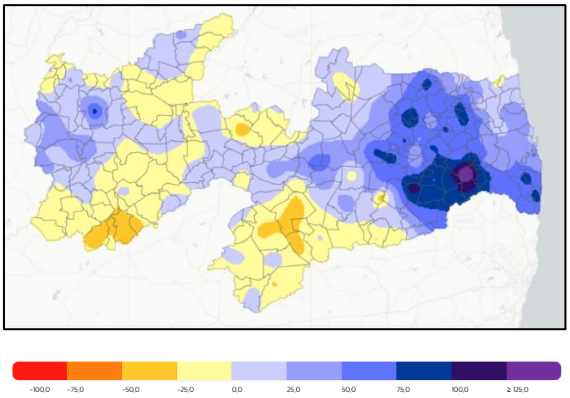

Figura 6 – Distribuição espacial dos desvios pluviométricos (%) relativos à climatologia entre janeiro e do junho de 2026.

2. ANÁLISE DOS PARÂMETROS DE GRANDE ESCALA

No mês de junho, as águas do oceano Pacífico equatorial central e leste permaneceram mais aquecidas, com intensificação das anomalias positivas de temperatura, como mostrado na Figura 7.

Na bacia do Oceano Atlântico, se observou um predomínio de aquecimento, com anomalias positivas mais expressivas no Atlântico tropical norte e aquecimento mais fraco e irregular no Atlântico tropical sul. Na costa leste do Brasil, foram observadas águas ligeiramente acima da média, contribuindo para a manutenção de maior umidade, o que favoreceu na distribuição espacial das chuvas especialmente na região litorânea e adjacências da Paraíba.

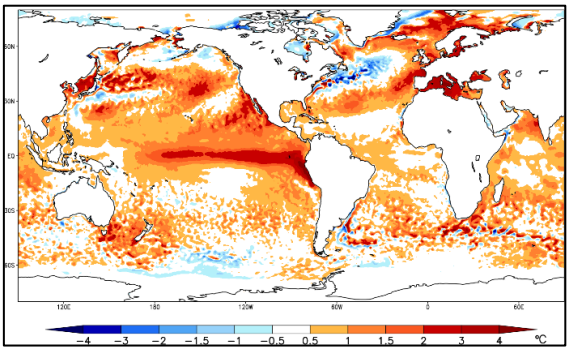

Figura 7 - Anomalia de Temperatura da Superfície do Mar (TSM), referente ao mês de junho de 2026.

Considerando as regiões utilizadas para o monitoramento do El Niño, os maiores desvios ocorreram na região Niño 1+2 (+2,7°C), próximo à costa da América do Sul, seguida pelas regiões Niño 3 (+1,5°C), Niño 3.4 (+1,2°C) e Niño 4 (+0,5°C). Esses valores confirmam a presença de um evento de El Niño em desenvolvimento, Figura 8.

Áreas com anomalias negativas de Radiação de Onda Longa emergente para o espaço (OLR) sobre o oceano Pacífico equatorial central indicam o aumento da convecção e formação de chuvas, Figura 9. Em contrapartida, na Indonésia aparecem anomalias positivas de OLR, associadas à redução de nebulosidade e

precipitação. Essa configuração de atividade convectiva representa uma das principais características atmosféricas do El Niño.

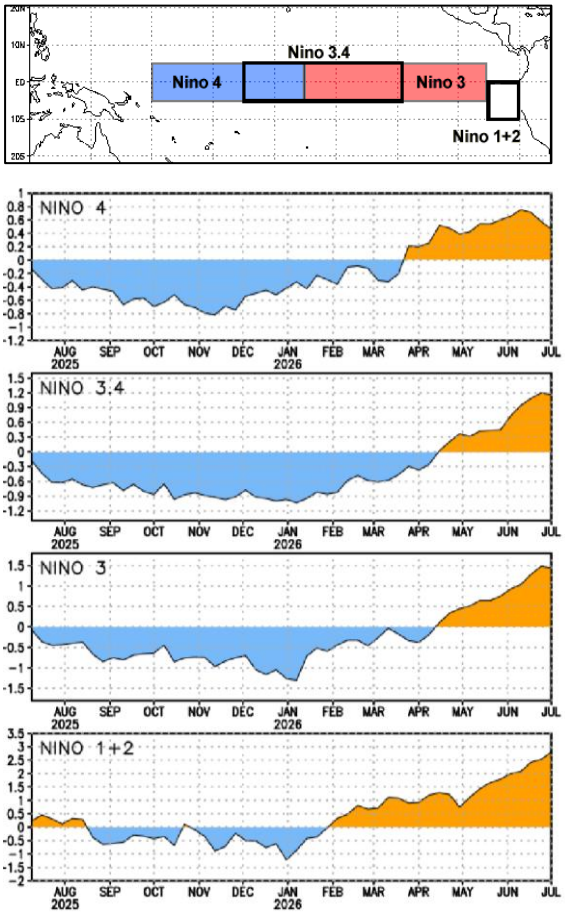

Figura 8 - Evolução temporal da anomalia de TSM no Pacífico Equatorial.

Os modelos de previsão climática nacionais e internacionais indicam elevada probabilidade de permanência das condições de El Niño durante ao longo do segundo semestre de 2026.

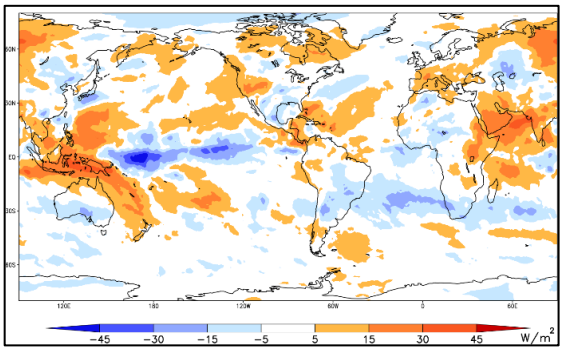

Figura 9 - Anomalia da Radiação de Onda Longa (ROL), referente ao mês de maio de 2026.

Considerações finais

- *Considera-se faixa de normalidade de pluviometria, uma variação de ± 25% nos valores da média histórica;*

- *O semiárido nordestino tem como característica a alta variabilidade espacial e temporal dos índices pluviométricos. Com isso, a ocorrência das chuvas ficará altamente dependente da formação de fenômenos meteorológicos transientes, os quais poderão influenciar quantitativamente na ocorrência das chuvas;*

ANEXOS

Anexo 01 - Tabela da precipitação mensal de junho de 2026, por posto pluviométrico e correspondentes valores climatológicos, desvios absolutos (mm) e relativos (%).

1. LITORAL

Município / Posto	Junho (mm)	Climatologia (mm)	Desvio (mm)	Ano 2026 (mm)	Climatologia (mm)	Desvio (%)
Alhandra	324,0	315,6	8,4	1.828,5	1.187,5	54,0
Alhandra/Açude Gramame	283,7	278,2	5,5	1.832,9	1.059,4	73,0
Baía da Traição	224,0	276,3	-52,3	1.377,6	1.173,7	17,4
Bayeux	288,7	259,0	29,7	1.460,1	1.038,1	40,7
Caaporã	351,3	291,7	59,6	1.961,7	1.141,3	71,9
Cabedelo	238,5	333,9	-95,4	1.356,6	1.234,0	9,9
Conde	304,6	278,2	26,4	1.971,6	1.059,4	86,1
Cruz do Espírito Santo	176,3	203,9	-27,6	1.101,0	882,2	24,8
João Pessoa	345,6	339,4	6,2	1.957,0	1.261,0	55,2
João Pessoa/Mangabeira	361,9	330,1	31,8	1.636,8	1.211,1	35,2
João Pessoa/Mares	242,4	290,8	-48,4	1.589,9	1.142,7	39,1
Lucena	250,3	319,4	-69,1	1.530,7	1.205,5	27,0
Mamanguape	159,2	239,2	-80,0	1.001,4	956,4	4,7
Mamanguape/ASPLAN	167,1	230,7	-63,6	1.006,6	1.077,6	-6,6
Marcação	212,8	257,8	-45,0	1.475,9	1.065,1	38,6
Mataraca	243,3	235,3	8,0	1.210,7	1.084,4	11,7
Pedras de Fogo	297,3	253,7	43,6	1.384,6	926,5	49,4
Pitimbu	357,6	311,4	46,2	2.061,3	1.148,9	79,4
Rio Tinto	253,3	250,4	2,9	1.310,7	1.012,0	29,5
Santa Rita	270,4	252,0	18,4	1.485,4	986,3	50,6
Santa Rita/CEDRES	402,0	306,6	95,4	1.932,0	1.189,1	62,5

2. BREJO

Município / Posto	Junho (mm)	Climatologia (mm)	Desvio (mm)	Ano 2026 (mm)	Climatologia (mm)	Desvio (%)
Alagoa Grande	147,5	136,6	10,9	1.126,6	631,0	78,5
Alagoa Nova	148,9	171,4	-22,5	1.104,7	771,8	43,1
Alagoinha	164,4	162,1	2,3	1.214,2	726,6	67,1
Araçagi	150,4	150,2	0,2	1.193,7	647,1	84,5
Areia	197,1	206,8	-9,7	1.277,8	858,5	48,8

Município / Posto	Junho (mm)	Climatologia (mm)	Desvio (mm)	Ano 2026 (mm)	Climatologia (mm)	Desvio (%)
Bananeiras	181,5	178,8	2,7	1.291,1	816,9	58,1
Belém	139,8	137,5	2,3	1.024,6	637,3	60,8
Borborema	175,2	164,1	11,1	1.247,6	788,7	58,2
Caiçara	93,6	112,9	-19,3	774,5	558,5	38,7
Capim	157,2	211,7	-54,5	1.087,7	856,1	27,1
Cuité de Mamanguape	134,9	185,5	-50,6	1.027,1	773,4	32,8
Cuitegi	161,6	138,2	23,4	1.158,5	638,4	81,5
Curral de Cima	160,7	209,3	-48,6	865,1	776,4	11,4
Duas Estradas	139,8	141,9	-2,1	1.116,6	637,2	75,2
Guarabira	160,4	179,9	-19,5	1.149,1	776,2	48,0
Itapororoca	141,5	162,6	-21,1	1.029,1	665,8	54,6
Jacaraú	155,1	178,9	-23,8	1.125,6	775,6	45,1
Lagoa de Dentro	139,0	140,5	-1,5	977,6	632,2	54,6
Logradouro	58,2	106,1	-47,9	663,1	554,8	19,5
Mari	213,0	167,7	45,3	1.151,3	700,0	64,5
Matinhas	86,7	148,7	-62,0	863,9	658,4	31,2
Mulungu	152,3	133,9	18,4	973,6	592,8	64,2
Pilões	167,5	184,9	-17,4	1.163,4	826,3	40,8
Pilõezinhos	192,0	180,8	11,2	1.264,9	789,9	60,1
Pirpirituba	122,0	172,4	-50,4	1.242,8	762,4	63,0
Sapé	147,5	189,7	-42,2	1.150,8	736,9	56,2
Serra da Raiz	163,5	181,0	-17,5	1.266,6	783,8	61,6
Serraria	147,5	190,4	-42,9	1.109,4	836,5	32,6
Sertãozinho	183,0	131,2	51,8	1.202,0	645,2	86,3

3. AGRESTE

Município / Posto	Junho (mm)	Climatologia (mm)	Desvio (mm)	Ano 2026 (mm)	Climatologia (mm)	Desvio (%)
Arara	86,9	84,6	2,3	885,9	457,9	93,5
Araruna	93,8	113,2	-19,4	918,0	587,1	56,4
Areial	112,0	104,9	7,1	608,4	411,5	47,9
Aroeiras	92,8	81,1	11,7	651,3	402,4	61,9
Cacimba de Dentro	88,8	95,2	-6,4	795,8	485,7	63,9
Caldas Brandão	176,0	149,5	26,5	1.146,7	627,1	82,9
Campina Grande/EMBRAPA	135,8	120,9	14,9	872,6	521,4	67,4
Campina Grande/INSA	126,6	72,6	54,0	628,6	372,2	68,9
Campina Grande/São José da	154,1	103,4	50,7	678,0	435,0	55,9
Campina Grande/Sítio Açude de	96,1	67,5	28,6	503,8	343,2	46,8
Dona Inês	132,5	112,8	19,7	1.020,0	600,1	70,0
Esperança	115,3	110,2	5,1	830,4	500,2	66,0
Esperança/São Miguel	117,3	114,4	2,9	907,5	503,8	80,1
Fagundes	233,8	137,1	96,7	1.257,0	588,4	113,6
Gado Bravo	110,2	82,2	28,0	523,1	386,0	35,5
Gurinhém	151,4	131,4	20,0	959,2	577,4	66,1
Ingá	153,3	110,5	42,8	781,5	451,5	73,1
Itabaiana	191,2	122,1	69,1	1.116,2	535,6	108,4

Município / Posto	Junho (mm)	Climatologia (mm)	Desvio (mm)	Ano 2026 (mm)	Climatologia (mm)	Desvio (%)
Itatuba	139,7	107,7	32,0	861,2	457,6	88,2
Juarez Távora	128,7	120,9	7,8	905,4	507,1	78,5
Juripiranga	249,4	144,3	105,1	1.147,3	596,1	92,5
Lagoa Seca	209,8	166,5	43,3	1.110,6	676,5	64,2
Massaranduba	159,0	144,3	14,7	895,0	638,0	40,3
Mogeiro	206,9	113,9	93,0	956,4	508,3	88,2
Montadas	125,5	100,8	24,7	735,8	397,2	85,3
Natuba	255,8	184,2	71,6	1.132,8	727,1	55,8
Pilar	181,3	143,3	38,0	1.145,2	628,9	82,1
Puxinanã	134,3	108,3	26,0	818,0	440,5	85,7
Queimadas	123,4	94,4	29,0	666,9	433,1	54,0
Remígio	116,8	145,7	-28,9	967,6	608,7	59,0
Riachão	66,0	81,3	-15,3	923,9	492,9	87,4
Riachão do Bacamarte	96,5	105,4	-8,9	846,5	447,2	89,3
Riachão do Poço	240,7	189,7	51,0	1.304,6	736,9	77,0
Salgado de São Félix	228,6	110,1	118,5	1.004,4	495,8	102,6
São José dos Ramos	238,7	128,7	110,0	1.514,2	554,3	173,2
São Miguel de Taipu	211,1	150,5	60,6	1.140,3	628,6	81,4
São Sebastião de Lagoa de Roça	176,5	128,1	48,4	991,3	569,7	74,0
Serra Redonda	179,7	132,1	47,6	1.007,5	594,7	69,4
Sobrado	113,3	176,4	-63,1	1.019,6	715,0	42,6
Solânea	165,9	164,0	1,9	1.156,2	761,5	51,8
Tacima	60,4	85,3	-24,9	745,8	498,1	49,7
Umbuzeiro	212,9	144,3	68,6	763,2	524,8	45,4

4. CARIRI

Município / Posto	Junho (mm)	Climatologia (mm)	Desvio (mm)	Ano 2026 (mm)	Climatologia (mm)	Desvio (%)
Alcantil	50,1	68,7	-18,6	382,2	377,2	1,3
Amparo	74,7	40,9	33,8	552,8	544,9	1,5
Barra de Santana	56,5	56,8	-0,3	387,0	339,5	14,0
Barra de São Miguel	22,8	41,0	-18,2	281,5	339,3	-17,0
Boa Vista	0,0	51,0	-51,0	251,0	305,6	-17,9
Boqueirão/Açude Boqueirão	54,1	58,9	-4,8	390,9	353,4	10,6
Cabaceiras	34,4	46,0	-11,6	396,2	285,8	38,6
Camalaú	48,2	33,6	14,6	504,8	438,5	15,1
Caraúbas	28,2	27,8	0,4	328,4	312,1	5,2
Caturité	12,5	66,2	-53,7	201,5	355,0	-43,2
Caturité/Fazenda Campo de Emas	68,7	66,2	2,5	446,2	355,0	25,7
Congo	23,2	35,3	-12,1	281,6	433,1	-35,0
Coxixola	25,0	39,6	-14,6	321,2	402,8	-20,3
Gurjão	23,6	37,8	-14,2	556,1	391,0	42,2
Livramento	20,4	26,7	-6,3	542,9	465,3	16,7
Monteiro/EMBRAPA	31,8	45,1	-13,3	535,1	500,6	6,9
Ouro Velho	35,4	38,3	-2,9	574,2	559,3	2,7
Parari	15,0	42,7	-27,7	364,6	463,3	-21,3

Município / Posto	Junho (mm)	Climatologia (mm)	Desvio (mm)	Ano 2026 (mm)	Climatologia (mm)	Desvio (%)
Pocinhos	51,4	54,5	-3,1	519,4	285,5	81,9
Prata	43,3	38,6	4,7	462,3	562,4	-17,8
Riacho de Santo Antônio	18,5	40,6	-22,1	265,6	324,1	-18,1
Santa Cecília	42,6	95,3	-52,7	307,0	409,8	-25,1
Santo André	12,0	35,3	-23,3	609,3	420,6	44,9
São Domingos do Cariri	19,4	43,4	-24,0	290,0	378,7	-23,4
São João do Cariri	20,4	36,6	-16,2	443,9	367,2	20,9
São João do Tigre	14,1	30,6	-16,5	274,3	380,8	-28,0
São José dos Cordeiros	21,6	34,9	-13,3	497,6	488,5	1,9
São Sebastião do Umbuzeiro	13,8	28,2	-14,4	519,9	458,7	13,3
Serra Branca	17,5	34,9	-17,4	263,2	417,9	-37,0
Sumé	52,0	43,0	9,0	334,6	466,0	-28,2
Sumé/UFCG	0,0	43,0	0,0	281,3	466,0	-39,6
Taperoá	22,7	32,2	-9,5	673,6	489,2	37,7
Zabelê	1,5	28,9	-27,4	352,6	469,9	-25,0

5. CURIMATAÚ

Município / Posto	Junho (mm)	Climatologia (mm)	Desvio (mm)	Ano 2026 (mm)	Climatologia (mm)	Desvio (%)
Algodão de Jandaíra	36,4	37,9	-1,5	358,1	278,1	28,8
Assunção	0,0	25,2	-25,2	461,7	421,5	9,5
Baraúna	26,0	39,7	-13,7	334,8	378,3	-11,5
Barra de Santa Rosa	21,1	47,7	-26,6	397,6	300,2	32,5
Casserengue/Sítio Salgado	50,6	48,5	2,1	538,5	318,0	69,3
Cubati	36,5	29,5	7,0	411,9	370,1	11,3
Cuité	77,7	70,4	7,3	580,0	550,1	5,4
Damião	64,7	82,0	-17,3	541,6	418,8	29,3
Frei Martinho	10,5	22,1	-11,6	416,7	361,8	15,2
Juazeirinho	21,9	32,1	-10,2	566,8	418,2	35,5
Junco do Seridó	23,5	33,1	-9,6	423,1	457,2	-7,5
Nova Floresta	76,6	65,4	11,2	630,7	551,3	14,4
Nova Palmeira	13,1	25,4	-12,3	409,0	343,8	19,0
Olivedos	40,8	48,8	-8,0	435,0	348,5	24,8
Pedra Lavrada	23,8	25,1	-1,3	431,5	350,6	23,1
Picuí	33,9	24,5	9,4	306,6	328,5	-6,7
Salgadinho	17,5	24,6	-7,1	481,3	419,3	14,8
São Vicente do Seridó	50,0	38,1	11,9	417,3	393,4	6,1
São Vicente do Seridó/Seridó	45,0	27,5	17,5	371,5	374,2	-0,7
Soledade	46,0	36,2	9,8	482,8	328,0	47,2
Soledade/Fazenda Pendência	33,0	37,6	-4,6	649,6	388,7	67,1
Sossêgo	15,0	37,8	-22,8	382,8	344,3	11,2
Tenório	15,0	23,4	-8,4	393,2	430,8	-8,7

6. SERTÃO

Município / Posto	Junho (mm)	Climatologia (mm)	Desvio (mm)	Ano 2026 (mm)	Climatologia (mm)	Desvio (%)
Água Branca	93,8	53,0	40,8	755,4	661,4	14,2
Areia de Baraúnas	7,5	16,7	-9,2	564,1	487,0	15,8
Belém do Brejo do Cruz	25,1	30,6	-5,5	878,9	681,4	29,0
Bernardino Batista	53,3	45,6	7,7	714,5	687,2	4,0
Bom Sucesso	38,7	41,8	-3,1	720,5	734,6	-1,9
Brejo do Cruz	25,5	39,8	-14,3	752,5	745,8	0,9
Brejo dos Santos	86,9	46,3	40,6	772,9	731,6	5,7
Cacimba de Areia	23,5	19,4	4,1	757,0	641,5	18,0
Cacimbas	79,0	21,9	57,1	610,4	602,2	1,4
Cajazeirinhas	9,9	35,0	-25,1	944,6	780,1	21,1
Catolé do Rocha	71,3	48,3	23,0	808,2	782,7	3,3
Catolé do Rocha/Escola Técnica	68,7	45,2	23,5	932,9	790,3	18,0
Condado	5,0	29,0	-24,0	817,3	718,3	13,8
Desterro	67,5	22,9	44,6	474,1	553,3	-14,3
Imaculada	26,5	34,7	-8,2	599,0	618,5	-3,2
Jericó	49,5	36,7	12,8	658,6	733,2	-10,2
Joca Claudino/Santarém	0,0	37,9	-37,9	535,1	660,6	-19,0
Lagoa	48,5	39,8	8,7	710,8	777,5	-8,6
Lastro	0,0	40,3	-40,3	589,3	717,2	-17,8
Mãe d'Água	13,2	25,6	-12,4	778,3	641,8	21,3
Malta	30,6	29,3	1,3	651,4	698,5	-6,7
Mato Grosso	50,8	38,3	12,5	734,1	755,8	-2,9
Maturéia	23,0	24,9	-1,9	824,6	670,4	23,0
Passagem	10,9	20,4	-9,5	601,8	595,7	1,0
Patos/EMBRAPA	14,8	24,0	-9,2	687,4	650,3	5,7
Paulista	40,0	35,5	4,5	584,1	711,5	-17,9
Poço Dantas	38,5	35,2	3,3	598,6	675,6	-11,4
Poço de José de Moura	14,6	35,6	-21,0	720,9	695,2	3,7
Pombal	42,2	36,0	6,2	596,8	699,0	-14,6
Quixaba	11,2	19,5	-8,3	754,5	607,4	24,2
Riacho dos Cavalos/Jenipapeiro	70,5	43,0	27,5	948,0	761,9	24,4
Santa Cruz	31,1	42,9	-11,8	803,1	750,8	7,0
Santa Luzia	2,4	17,0	-14,6	395,4	483,4	-18,2
Santa Teresinha	24,3	28,7	-4,4	719,3	775,3	-7,2
São Bentinho	14,4	36,3	-21,9	691,2	713,5	-3,1
São Bento	15,7	33,2	-17,5	666,9	735,2	-9,3
São Domingos	24,2	33,5	-9,3	714,3	686,1	4,1
São Francisco	17,9	47,2	-29,3	766,2	760,1	0,8
São José de Espinharas	27,9	28,8	-0,9	792,5	709,6	11,7
São José do Bonfim	35,2	22,0	13,2	738,3	701,2	5,3
São José do Brejo do Cruz	11,3	32,1	-20,8	567,2	697,4	-18,7
São José do Sabugi	3,7	17,7	-14,0	521,2	512,8	1,6
São Mamede	3,1	25,8	-22,7	389,9	667,4	-41,6
Teixeira	3,4	29,4	-26,0	871,7	699,7	24,6
Triunfo	8,2	38,4	-30,2	555,7	708,8	-21,6
Uiraúna	35,3	36,7	-1,4	937,5	717,7	30,6
Várzea	7,5	17,9	-10,4	520,4	508,4	2,4

Município / Posto	Junho (mm)	Climatologia (mm)	Desvio (mm)	Ano 2026 (mm)	Climatologia (mm)	Desvio (%)
Vieirópolis	0,0	36,8	-36,8	647,4	695,1	-6,9
Vista Serrana/Desterro de Malta	73,8	27,6	46,2	693,8	696,5	-0,4

7. ALTO SERTÃO

Município / Posto	Junho (mm)	Climatologia (mm)	Desvio (mm)	Ano 2026 (mm)	Climatologia (mm)	Desvio (%)
Aguiar	75,4	31,0	44,4	995,1	814,0	22,3
Aparecida	23,5	42,7	-19,2	851,8	752,8	13,2
Boa Ventura	18,0	32,6	-14,6	694,9	763,8	-9,0
Bom Jesus	47,5	29,6	17,9	1.276,3	850,5	50,1
Bonito de Santa Fé	30,0	31,1	-1,1	735,3	740,6	-0,7
Cachoeira dos Índios	50,8	28,4	22,4	967,4	798,0	21,2
Cajazeiras	33,3	33,9	-0,6	1.300,0	875,8	48,4
Cajazeiras/Açude Engenheiro	44,2	27,2	17,0	1.023,7	790,7	29,5
Cajazeiras/Açude Lagoa do Arroz	43,6	28,4	15,2	1.099,4	799,8	37,5
Cajazeiras/Sítio São José	28,6	33,9	-5,3	937,5	875,8	7,0
Carrapateira	66,0	24,4	41,6	1.197,9	788,7	51,9
Catingueira	30,2	32,5	-2,3	738,2	797,4	-7,4
Conceição	2,5	25,7	-23,2	579,0	661,2	-12,4
Coremas/Açude Coremas	20,0	30,0	-10,0	723,0	772,9	-6,5
Curral Velho	5,0	27,3	-22,3	638,7	725,2	-11,9
Diamante	40,0	32,9	7,1	857,3	761,0	12,7
Emas	21,7	29,9	-8,2	738,9	743,9	-0,7
Ibiara	6,6	35,6	-29,0	588,1	723,2	-18,7
Igaracy	66,0	30,2	35,8	794,6	810,2	-1,9
Itaporanga	38,4	37,1	1,3	604,7	792,0	-23,7
Itaporanga/Fazenda Veludo	18,0	37,3	-19,3	794,0	784,3	1,2
Juru	21,1	31,6	-10,5	564,1	688,1	-18,0
Manaíra	0,0	18,9	0,0	397,9	618,4	-35,7
Marizópolis	11,6	36,5	-24,9	835,1	820,1	1,8
Monte Horebe	32,2	29,0	3,2	1.043,7	768,3	35,9
Nazarezinho	35,5	24,6	10,9	926,2	796,2	16,3
Nova Olinda	0,0	28,3	-28,3	580,0	777,3	-25,4
Olho d'Água	29,9	40,0	-10,1	695,7	850,8	-18,2
Pedra Branca	8,8	29,4	-20,6	750,7	770,3	-2,5
Piancó	47,7	30,0	17,7	575,6	752,1	-23,5
Princesa Isabel	1,5	37,8	-36,3	391,2	669,7	-41,6
Santa Helena	0,0	27,2	-27,2	1.073,1	763,3	40,6
Santa Inês	0,0	26,5	-26,5	571,6	674,1	-15,2
Santana de Mangueira	8,1	27,6	-19,5	601,6	695,6	-13,5
Santana dos Garrotes	28,0	25,4	2,6	761,6	703,3	8,3
São João do Rio do Peixe/Antenor	0,0	36,3	-36,3	871,1	838,5	3,9
São José da Lagoa Tapada	17,4	34,2	-16,8	995,1	874,9	13,7
São José de Caiana	49,8	36,2	13,6	926,0	768,8	20,5
São José de Piranhas	24,0	31,1	-7,1	945,8	851,7	11,1
São José de Princesa	6,5	26,2	-19,7	568,0	671,3	-15,4

Município / Posto	Junho (mm)	Climatologia (mm)	Desvio (mm)	Ano 2026 (mm)	Climatologia (mm)	Desvio (%)
Serra Grande	3,1	22,5	-19,4	874,6	769,5	13,7
Sousa	0,0	39,4	-39,4	1.451,6	778,3	86,5
Sousa/São Gonçalo	14,8	36,6	-21,8	888,9	828,1	7,3
Tavares	42,8	39,7	3,1	485,0	682,4	-28,9

Anexo 02 - Regiões pluviometricamente homogêneas do estado da Paraíba (esquerda); Distribuição espacial dos postos pluviométricos do estado da Paraíba (direita).

