BOLETIM CLIMÁTICO MENSAL

Governo do Estado da Paraíba

Secretaria da Infraestrutura e dos Recursos Hídricos

Agência Executiva de Gestão das Águas do Estado da Paraíba

Gerência de Hidrometeorologia e Eventos Extremos

Sala de Situação

PBCLIMA

10/2026

GOVERNO DO ESTADO DA PARAÍBA

Lucas Ribeiro Novais de Araújo
Governador

Jovânio Gomes da Silva
Secretário de Estado da Infraestrutura e dos Recursos Hídricos - SEIRH

Porfírio Catão Cartaxo Loureiro
Diretor Presidente da Agência Executiva de Gestão das Águas do Estado da Paraíba - AESA

Beranger Arnaldo de Araújo
Diretor de Acompanhamento e Controle – AESA

Joacy Mendes Nóbrega
Diretor Executivo Administrativo Financeiro – AESA

Waldemir Fernandes de Azevedo
Diretor de Gestão e Apoio Estratégico – AESA

Alexandre Magno Teodosio de Medeiros
Gerente de Hidrometeorologia e Eventos Extremos - GHEE/AESA

Equipe Técnica: GHEE/AESA – Meteorologia
Dra. Carmem Terezinha Becker
Lindenberg Lucena da Silva
Heitor Alves de Souza Santos
Edivan Silva dos Santos
Hellen Pereira Crispim

SUMÁRIO

APRESENTAÇÃO

1. ***Aspectos Climáticos do Estado da Paraíba***

1.1. Análise da Precipitação Diária

1.2. Análise da Precipitação Mensal

1.3. Análise da Precipitação Anual

2. Análise dos Parâmetros de Grande Escala

2.1. Considerações Climáticas

ANEXOS

APRESENTAÇÃO

Neste boletim, a Agência Executiva de Gestão das Águas do Estado da Paraíba – AESA apresenta uma análise das condições atmosféricas e oceânicas observadas no decorrer do mês de setembro de 2026. Toda análise foi baseada nas regiões pluviometricamente homogêneas (ANEXO 2).

Os dados de pluviometria utilizados neste boletim, são coletados diariamente junto aos órgãos oficias do estado da Paraíba, dispostos na rede pluviométrica da AESA composta por 241 postos pluviométricos distribuídos ao longo do Estado e instaladas de acordo com as normas técnicas da Organização Mundial da Meteorologia – OMM (ANEXO 2). Já os dados de grande escala são obtidos via WEB disponíveis na área pública dos Centros de Meteorologia Internacionais.

Colocamo-nos a disposição de todos os usuários para quaisquer informações adicionais. Sugestões ou críticas, que porventura possam existir, também serão bem vindas e podem ser enviadas por e-mail, (gemoh@aesa.pb.gov.br).

Gerência de Hidrometeorologia e Eventos Extremos

GHEE/AESA

1. ASPECTOS CLIMÁTICOS DO ESTADO DA PARAÍBA

1.1 Análise da Precipitação Diária

Os índices pluviométricos registrados no estado da Paraíba ao longo do mês de setembro mostraram-se bastante restritos e pontuais, refletindo o período típico de estiagem que já abrange todo o território paraibano. As precipitações mais perceptíveis concentraram-se principalmente nos primeiros dias do mês, com destaque para os dias 06/09 e 07/09, quando foram verificados registros mais significativos nas regiões do Litoral e do Brejo. Nos demais dias, a tendência predominante foi de tempo firme e precipitações de baixa intensidade.

Os maiores acumulados diários de precipitação observados em setembro ocorreram nos municípios de Conde (19,8 mm em 07/09), Alhandra (19,0 mm em 06/09), Rio Tinto (18,1 mm em 06/09), Caaporã (18,0 mm em 07/09), Itaporanga/Fazenda Veludo (18,0 mm em 28/09), Baía da Traição (17,8 mm em 01/09), João Pessoa (17,3 mm em 06/09), Pitimbu (17,0 mm em 22/09), Santa Rita/CEDRES (17,0 mm em 06/09) e Alhandra/Açude Gramame Mamuaba (15,8 mm em 07/09).

Essa dinâmica temporal da precipitação pode ser observada na Figura 1, que ilustra a evolução da média diária de chuva em cada região homogênea do estado.

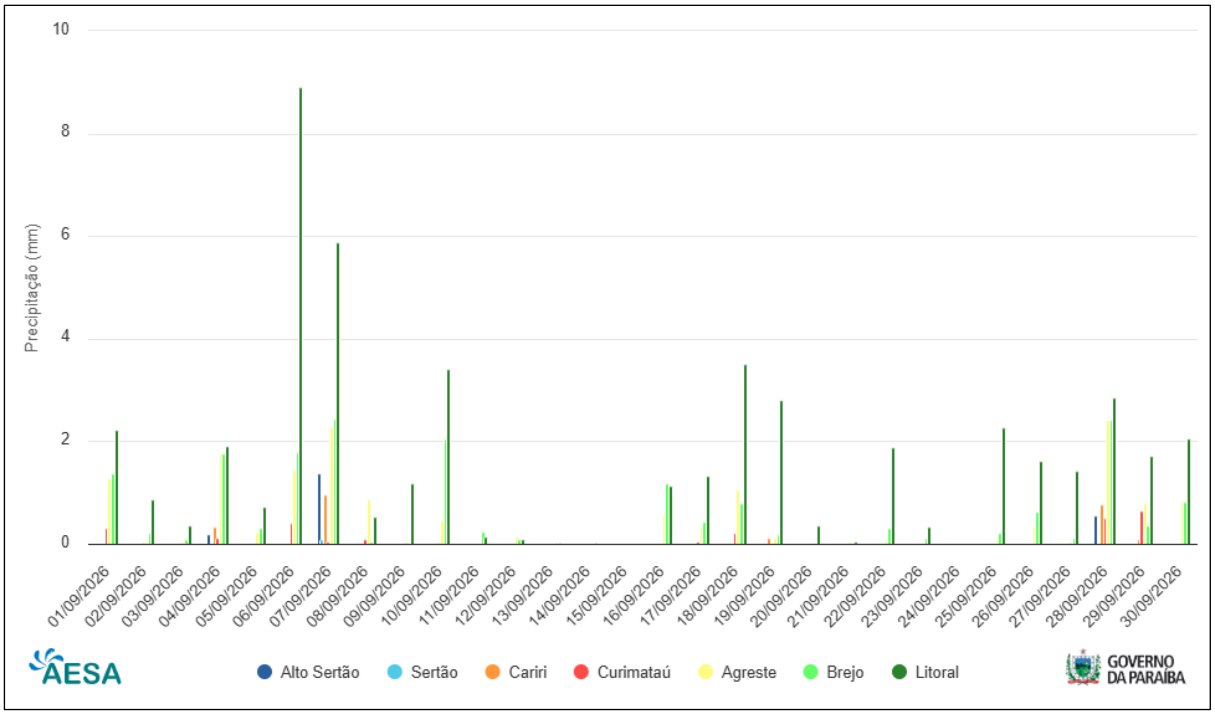

Figura 1- Evolução temporal da pluviometria média diária por região homogênea do estado da Paraíba em setembro de 2026.

1.2 Análise da Precipitação Mensal

A Figura 2 apresenta a distribuição espacial das precipitações pluviométricas acumuladas ao longo do estado da Paraíba durante o mês de setembro de 2026. Sob o regime de estiagem, os maiores totais médios espaciais por região concentraram-se no setor leste, com destaque para o Litoral (46,9 mm) e o Brejo (17,7 mm), seguidos pelo Agreste (15,0 mm). Em contrapartida, os menores acumulados médios foram registrados nas regiões semiáridas e do interior, com destaque para o Alto Sertão (1,8 mm), Curimataú (2,6 mm), Cariri (1,3 mm) e Sertão (0,1 mm), evidenciando a baixa concentração de chuvas nessas localidades.

Tabela 1 – Pluviometria acumulada (mm) versus número de dias com chuva no mês de setembro de 2026.

Município/Posto	Dias de chuva	Pluviometria (mm)
Cruz do Espírito Santo	25	24.7
Alhandra/Açude Gramame Mamuaba	19	68.2
Conde	19	65.5
Marcação	19	38.2
Bayeux	17	31.7
Pitimbu	17	70.7
Santa Rita	17	40.1
João Pessoa	16	43.9
Pedras de Fogo	16	36.0
Rio Tinto	16	48.9

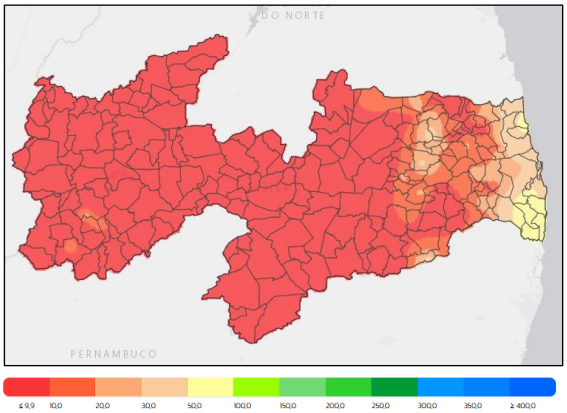

Figura 2 – Distribuição espacial da pluviometria (mm) em setembro de 2026.

Ao se considerar o valor médio por região homogênea do estado, a Figura 3 destaca o Litoral, o Brejo e o Agreste como as regiões com os maiores totais pluviométricos médios no mês de setembro, mantendo os volumes mais perceptíveis na faixa leste.

Na análise comparativa entre os totais acumulados no mês e a climatologia, apresentada no mapa da Figura 4, verificaram-se desvios negativos em todas as regiões, indicando precipitações abaixo da média histórica para o mês. Os maiores déficits em termos de desvio absoluto foram observados no Brejo (-24,6 mm) e no Litoral (-20,4 mm). As demais regiões também apresentaram desvios negativos: Agreste (-13,3 mm), Cariri (-4,8 mm), Curimataú (-3,1 mm), Alto Sertão (-2,6 mm) e Sertão (-2,1 mm).

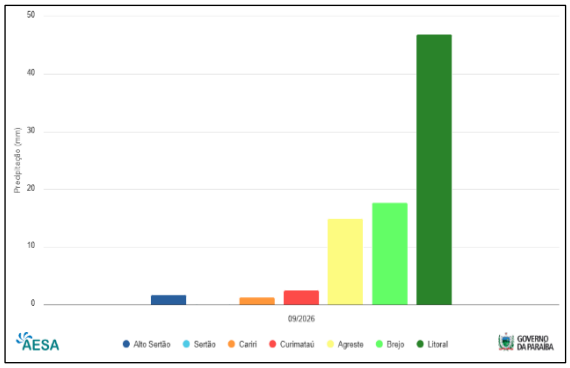

Figura 3 – Distribuição da pluviometria média por região pluviometricamente homogênea (mm) em setembro de 2026.

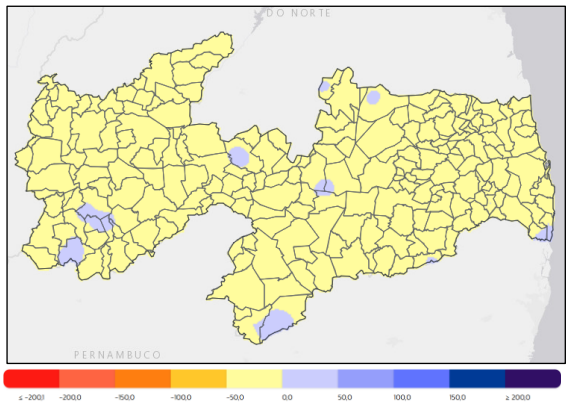

Figura 4 – Distribuição espacial dos desvios pluviométricos absolutos (mm) relativos à climatologia em setembro de 2026.

1.3 Análise da Precipitação Anual

Nas Figuras 5 e 6 é mostrada a distribuição espacial da pluviometria acumulada entre os meses de janeiro e setembro de 2026, bem como os desvios relativos (%) à climatologia para o mesmo período. Nesse intervalo, os maiores volumes de chuva concentraram-se nas regiões do Litoral (1.856,7 mm), Brejo (1.268,2 mm) e Agreste (1.011,1 mm), seguidas por Alto Sertão (824,1 mm), Sertão (708,5 mm), Curimataú (467,9 mm) e Cariri (437,7 mm).

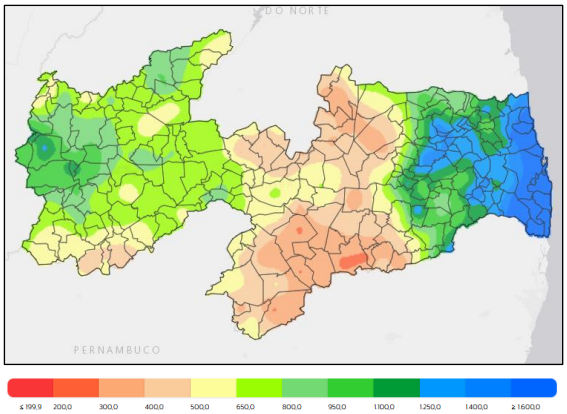

Figura 5 – Distribuição espacial da pluviometria (mm) entre janeiro e setembro de 2026.

A distribuição espacial dos desvios relativos (%) em relação à média histórica evidenciou as anomalias pluviométricas registradas no acumulado de janeiro a setembro de 2026 em cada região. Os desvios percentuais observados foram de 39,1% no Agreste, 29,1% no Brejo, 23,5% no Litoral, 6,9% no Curimataú, 3,6% no Alto Sertão, -0,1% no Sertão e -6,0% no Cariri. Os resultados indicam precipitações acumuladas acima da média climatológica na maioria das regiões, com destaque para o Agreste, o Brejo e o Litoral, que apresentaram os maiores excedentes pluviométricos. Em contrapartida, o Sertão registrou precipitação próxima à média histórica, enquanto o Cariri apresentou déficit pluviométrico no período analisado.

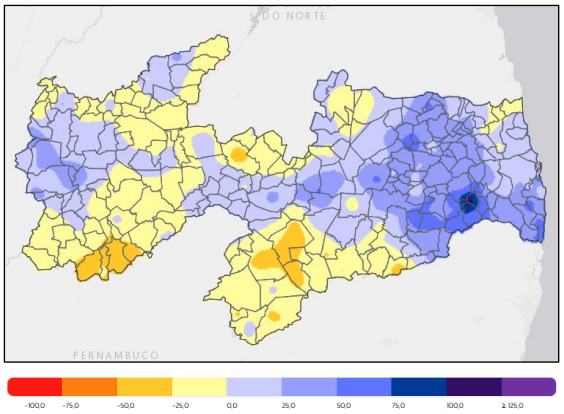

Figura 6 – Distribuição espacial dos desvios pluviométricos (%) relativos à climatologia entre janeiro e do setembro de 2026.

Os totais pluviométricos acumulados no período, assim como seus respectivos desvios, para cada posto pluviométrico, estão detalhados na tabela do Anexo 1.

2. ANÁLISE DOS PARÂMETROS DE GRANDE ESCALA

2.1. Considerações Climáticas

A Figura 7 apresenta a anomalia de temperatura da superfície do mar (TSM) nos Oceanos Atlântico e Pacífico, com a escala de cores em que tons de vermelho/laranja indicam anomalias positivas (águas mais quentes que a média) e azul indica anomalias negativas (águas mais frias). A área destacada por retângulos delimita a região oceânica de interesse para análise climática.

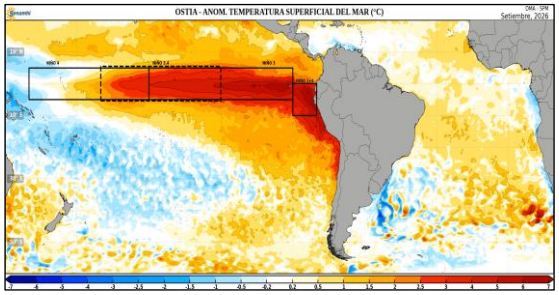

Figura 7 - Anomalia de Temperatura da Superfície do Mar (TSM), referente ao mês de setembro de 2026. Fonte: https://www.senamhi.gob.pe/?p=satelites-TSM.

Em setembro de 2026, o Oceano Pacífico Equatorial apresentou forte aquecimento das águas superficiais, com intensificação das anomalias positivas de Temperatura da Superfície do Mar (TSM), principalmente nas porções central e leste da bacia, região mais próxima à costa oeste da América do Sul. Segundo o relatório da NOAA/CPC, as anomalias médias mensais atingiram +3,9 °C na região Niño 1+2, +3,0 °C na Niño 3 e +2,1 °C na Niño 3.4, enquanto o Niño 4 apresentou anomalia de -0,1 °C. (Figura 8). A configuração espacial evidencia que o aquecimento foi mais pronunciado no Pacífico Equatorial leste. O aquecimento do Pacífico já estava acompanhado por uma resposta atmosférica coerente com o El Niño.

Foram observadas:

- anomalias de ventos de oeste em baixos níveis (Figura 9);

- anomalias de ventos de leste em altos níveis (Figura 10);
- aumento da convecção sobre o Pacífico Equatorial central e leste (Figura 11);

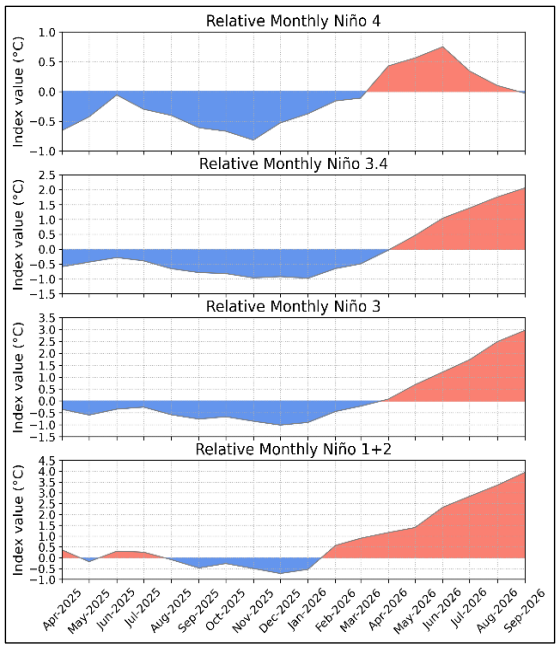

Figura 8 - Séries temporais de anomalias da temperatura da superfície do mar (TSM) relativa, média por área (°C), nas regiões Niño. Dados: OISSTv2.1. Fonte: https://www.cpc.ncep.noaa.gov/products/analysis_monitoring/enso_update/rel_nino_month hr.png

A Figura 9 ilustra as anomalias vento próximo à superfície. A partir da mesma é possível se visualizar o posicionamento dos anticiclones subtropicais nos oceanos Pacífico e Atlântico.

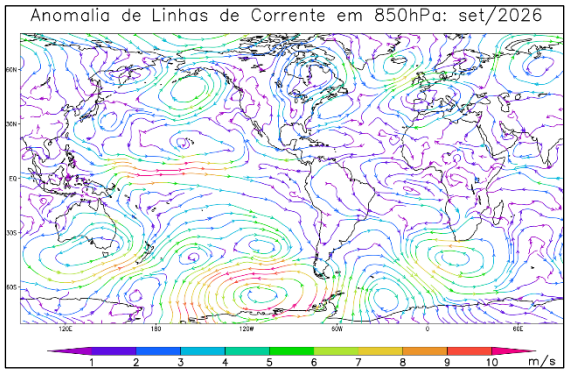

Figura 9 – Anomalia de linhas de corrente em 850hPa em setembro de 2026. Fonte: CPTEC/INPE.

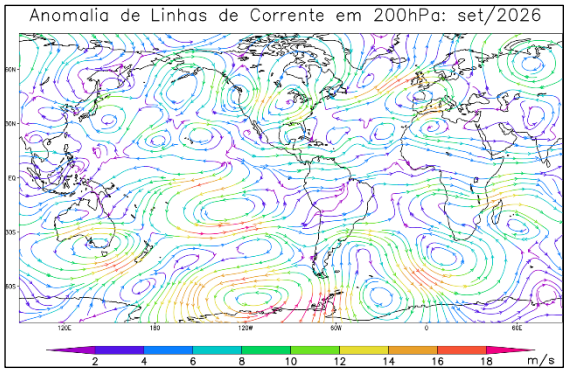

Figura 10 – Anomalia de linhas de corrente em 200hPa em setembro de 2026. Fonte: CPTEC/INPE.

Coeso ao padrão de El Niño, verifica-se a presença de anomalias significativas de Radiação de Onda Longa (ROL) em grande parte da região equatorial do oceano Pacífico principalmente na região 3.4, anomalias essas da ordem de (-45W/m²). Na região da Oceania, bem como também, as regiões Norte e Nordeste da América do Sul, os desvios positivos (tons de laranja) alternados por negativos (tons de azul) mais a Sul, foram observados no mês de setembro.

No oceano Atlântico, se verifica uma configuração espacial com zonas de ROL negativas sobre áreas do Atlântico Tropical Sul (sinalizando nebulosidade/chuva acima do normal climatológico), especialmente na região Sudoeste do Brasil.

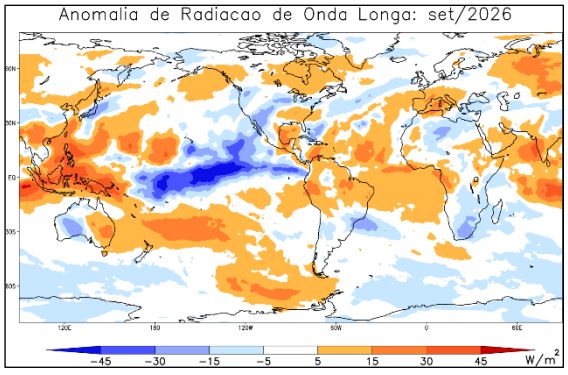

Figura 11 - Anomalia de Radiação de Onda Longa (ROL) emitida para o espaço em setembro de 2026, com intervalo de 15 W/m2. Fonte: CPTEC/INPE

ANEXOS

Anexo 01 - Tabela da precipitação mensal de setembro de 2026, por posto pluviométrico e correspondentes valores climatológicos, desvios absolutos (mm) e relativos (%).

1. LITORAL

Município / Posto	Setembro (mm)	Climatologia (mm)	Desvio (mm)	Ano 2026 (mm)	Climatologia (mm)	Desvio (%)
Alhandra	63.2	77.6	-14.4	2210.7	1658.4	33.3
Alhandra/Açude Gramame	68.2	69.8	-1.6	2204.7	1478.4	49.1
Baía da Traição	65.3	80.6	-15.3	1726.3	1621.9	6.4
Bayeux	31.7	58.7	-27.0	1698.9	1401.8	21.2
Caaporã	85.0	72.9	12.1	2403.1	1592.6	50.9
Cabedelo	33.2	67.4	-34.2	1686.8	1675.6	0.7
Conde	65.5	69.8	-4.3	2332.9	1478.4	57.8
Cruz do Espírito Santo	24.7	54.5	-29.8	1305.0	1178.9	10.7
João Pessoa	43.9	71.9	-28.0	2311.4	1728.0	33.8
João Pessoa/Mangabeira	40.5	81.5	-41.0	1895.2	1678.5	12.9
João Pessoa/Mares	50.6	66.8	-16.2	1931.9	1553.5	24.4
Lucena	30.5	63.9	-33.4	1852.4	1630.6	13.6
Mamanguape	20.1	46.1	-26.0	1134.2	1266.6	-10.5
Mamanguape/ASPLAN	34.3	83.9	-49.6	1195.8	1491.1	-19.8
Marcação	38.2	63.3	-25.1	1791.9	1444.3	24.1
Mataraca	34.5	74.4	-39.9	1488.9	1486.3	0.2
Pedras de Fogo	36.0	58.8	-22.8	1651.0	1307.7	26.3
Pitimbu	70.7	71.6	-0.9	2476.7	1608.5	54.0
Rio Tinto	48.9	50.4	-1.5	1637.8	1331.2	23.0
Santa Rita	40.1	56.3	-16.2	1750.9	1323.2	32.3
Santa Rita/CEDRES	60.0	73.3	-13.3	2304.0	1641.4	40.4

2. BREJO

Município / Posto	Setembro (mm)	Climatologia (mm)	Desvio (mm)	Ano 2026 (mm)	Climatologia (mm)	Desvio (%)
Alagoa Grande	21.1	37.2	-16.1	1291.6	864.7	49.4
Alagoa Nova	17.1	46.1	-29.0	1289.7	1062.2	21.4
Alagoinha	18.9	41.0	-22.1	1405.3	987.4	42.3
Araçagi	22.2	41.1	-18.9	1353.3	892.1	51.7
Areia	33.8	64.3	-30.5	1542.4	1250.1	23.4
Bananeiras	35.2	53.6	-18.4	1550.7	1143.8	35.6
Belém	16.5	36.7	-20.2	1172.3	855.4	37.1
Borborema	29.7	49.7	-20.0	1473.9	1087.1	35.6
Caiçara	0.0	28.3	-28.3	843.0	734.5	14.8
Capim	23.9	42.7	-18.8	1286.7	1139.6	12.9
Cuité de Mamanguape	9.9	44.8	-34.9	1172.1	1045.4	12.1
Curral de Cima	4.2	33.5	-29.3	967.5	1062.0	-8.9
Guarabira	17.8	43.2	-25.4	1329.0	1045.5	27.1

Itapororoca	14.3	41.0	-26.7	1164.4	915.6	27.2
Lagoa de Dentro	9.4	34.6	-25.2	1089.1	847.6	28.5
Logradouro	0.0	28.3	-28.3	861.4	732.9	17.5
Mari	22.5	39.1	-16.6	1371.6	948.5	44.6
Matinhas	7.7	35.3	-27.6	1093.4	900.5	21.4
Mulungu	17.1	28.0	-10.9	1133.7	792.9	43.0
Pilões	21.3	52.7	-31.4	1382.7	1148.1	20.4
Pilõezinhos	27.5	49.3	-21.8	1473.2	1079.6	36.5
Sapé	24.9	42.2	-17.3	1401.8	1006.8	39.2
Serra da Raiz	19.9	45.7	-25.8	1396.6	1056.5	32.2
Serraria	26.5	60.2	-33.7	1312.0	1171.6	12.0
Sertãozinho	7.5	42.6	-35.1	1347.4	890.5	51.3

3. AGRESTE

Município / Posto	Setembro (mm)	Climatologia (mm)	Desvio (mm)	Ano 2026 (mm)	Climatologia (mm)	Desvio (%)
Arara	17.6	18.5	-0.9	994.0	600.7	65.5
Araruna	27.4	27.9	-0.5	1026.9	783.0	31.2
Areial	5.7	22.2	-16.5	679.1	570.1	19.1
Aroeiras	11.0	19.4	-8.4	735.3	538.4	36.6
Cacimba de Dentro	10.9	22.7	-11.8	897.2	658.8	36.2
Caldas Brandão	19.0	42.0	-23.0	1323.2	876.7	50.9
Campina Grande/EMBRAPA	10.6	30.6	-20.0	986.4	725.2	36.0
Campina Grande/INSA	8.6	13.3	-4.7	687.5	493.8	39.2
Campina Grande/São José da	9.3	23.4	-14.1	796.4	609.7	30.6
Campina Grande/Sítio Açude de	0.2	11.0	-10.8	542.8	443.3	22.5
Dona Inês	25.8	28.8	-3.0	1115.3	792.6	40.7
Esperança	13.6	26.1	-12.5	938.6	682.4	37.5
Esperança/São Miguel	15.0	28.4	-13.4	1030.1	696.8	47.8
Fagundes	12.4	40.9	-28.5	1382.5	841.0	64.4
Gado Bravo	10.3	14.0	-3.7	587.0	496.2	18.3
Ingá	5.6	22.8	-17.2	869.4	620.1	40.2
Itabaiana	11.1	22.2	-11.1	1193.2	700.0	70.5
Itatuba	2.8	21.2	-18.4	941.6	612.9	53.6
Juarez Távora	2.1	23.0	-20.9	996.3	674.5	47.7
Juripiranga	14.7	34.2	-19.5	1274.7	813.5	56.7
Lagoa Seca	18.0	44.7	-26.7	1272.9	973.6	30.7
Massaranduba	22.4	41.6	-19.2	999.7	899.8	11.1
Montadas	7.3	20.2	-12.9	827.8	548.5	50.9
Pilar	30.9	29.4	1.5	1288.6	832.4	54.8
Queimadas	0.0	18.2	-18.2	732.7	583.1	25.7
Remígio	18.7	37.5	-18.8	1124.4	873.6	28.7
Riachão do Bacamarte	9.2	19.8	-10.6	946.3	606.6	56.0
Riachão do Poço	16.2	42.8	-26.6	1489.2	1007.4	47.8
São Sebastião de Lagoa de Roça	24.2	33.8	-9.6	1184.5	794.0	49.2
Serra Redonda	20.5	36.8	-16.3	1182.1	820.7	44.0
Sobrado	0.0	41.0	-41.0	1162.6	973.9	19.4
Solânea	36.8	50.1	-13.3	1402.4	1058.4	32.5

Tacima	8.9	16.8	-7.9	836.9	624.8	34.0
Umbuzeiro	40.5	33.7	6.8	930.1	751.5	23.8

4. CARIRI

Município / Posto	Setembro (mm)	Climatologia (mm)	Desvio (mm)	Ano 2026 (mm)	Climatologia (mm)	Desvio (%)
Alcantil	0.0	8.5	-8.5	450.0	448.0	0.5
Amparo	0.0	3.8	-3.8	568.9	591.8	-3.9
Barra de São Miguel	0.0	6.5	-6.5	291.0	389.0	-25.2
Boa Vista	0.0	7.5	-7.5	324.0	377.7	-14.2
Boqueirão/Açude Boqueirão	9.7	12.1	-2.4	441.4	440.8	0.1
Cabaceiras	3.0	5.1	-2.1	434.3	347.1	25.1
Camalaú	0.0	6.0	-6.0	511.9	482.8	6.0
Caraúbas	0.0	1.3	-1.3	338.1	337.2	0.3
Congo	0.0	0.8	-0.8	296.3	455.1	-34.9
Coxixola	0.0	3.6	-3.6	347.0	445.5	-22.1
Gurjão	1.5	4.2	-2.7	583.6	436.3	33.8
Livramento	0.0	1.7	-1.7	551.1	493.4	11.7
Monteiro/EMBRAPA	0.0	5.7	-5.7	549.2	551.0	-0.3
Ouro Velho	0.0	4.7	-4.7	576.2	607.7	-5.2
Parari	0.0	2.6	-2.6	383.3	505.9	-24.2
Pocinhos	1.5	10.2	-8.7	573.7	365.8	56.8
Prata	0.0	3.5	-3.5	471.1	606.5	-22.3
Riacho de Santo Antônio	1.0	6.9	-5.9	276.9	372.6	-25.7
Santa Cecília	0.0	22.6	-22.6	346.7	562.8	-38.4
Santo André	0.0	1.7	-1.7	609.3	455.2	33.9
São Domingos do Cariri	3.0	6.8	-3.8	307.0	427.2	-28.1
São João do Cariri	1.3	3.5	-2.2	456.9	410.8	11.2
São João do Tigre	5.0	3.4	1.6	285.5	410.8	-30.5
São José dos Cordeiros	1.4	3.2	-1.8	536.3	531.3	0.9
São Sebastião do Umbuzeiro	7.7	7.7	0.0	539.0	494.1	9.1
Serra Branca	0.0	5.5	-5.5	284.1	461.3	-38.4
Sumé	0.0	4.9	-4.9	349.3	504.8	-30.8
Sumé/UFCG	0.0	4.9	-4.9	311.0	504.8	-38.4
Taperoá	0.0	3.0	-3.0	700.2	525.9	33.1

5. CURIMATAÚ

Município / Posto	Setembro (mm)	Climatologia (mm)	Desvio (mm)	Ano 2026 (mm)	Climatologia (mm)	Desvio (%)
Algodão de Jandaíra	0.0	8.3	-8.3	387.4	337.1	14.9
Assunção	0.0	1.5	-1.5	461.7	460.9	0.2
Baraúna	0.0	5.1	-5.1	351.5	431.0	-18.5
Barra de Santa Rosa	2.0	7.2	-5.2	425.6	360.0	18.2
Cubati	0.0	3.8	-3.8	423.5	404.3	4.8
Cuité	17.7	13.7	4.0	634.5	664.9	-4.6
Damião	7.7	20.0	-12.3	620.3	552.7	12.2

Frei Martinho	2.0	1.6	0.4	422.8	383.5	10.3
Juazeirinho	0.0	4.5	-4.5	572.6	466.7	22.7
Junco do Seridó	0.0	4.1	-4.1	445.5	503.6	-11.5
Nova Floresta	3.3	13.0	-9.7	662.5	659.7	0.4
Nova Palmeira	0.0	2.8	-2.8	412.3	368.2	12.0
Olivedos	0.0	7.1	-7.1	460.9	407.2	13.2
Pedra Lavrada	0.0	1.6	-1.6	431.5	374.3	15.3
Picuí	0.0	2.3	-2.3	310.6	351.2	-11.6
Salgadinho	0.0	1.7	-1.7	481.3	443.3	8.6
São Vicente do Seridó	1.7	5.4	-3.7	441.7	437.8	0.9
São Vicente do Seridó/Seridó	1.9	2.6	-0.7	383.6	405.8	-5.5
Soledade	1.0	4.1	-3.1	506.4	372.5	36.0
Soledade/Fazenda Pendência	8.0	3.3	4.7	664.8	430.6	54.4
Sossêgo	0.0	7.1	-7.1	399.8	398.9	0.2
Tenório	0.0	2.4	-2.4	393.2	468.6	-16.1

6. SERTÃO

Município / Posto	Setembro (mm)	Climatologia (mm)	Desvio (mm)	Ano 2026 (mm)	Climatologia (mm)	Desvio (%)
Água Branca	0.0	7.5	-7.5	763.4	721.8	5.8
Areia de Baraúnas	0.0	1.0	-1.0	564.1	501.7	12.4
Belém do Brejo do Cruz	0.0	1.9	-1.9	912.4	706.1	29.2
Bernardino Batista	0.0	3.1	-3.1	724.6	727.2	-0.4
Bom Sucesso	0.0	2.0	-2.0	727.9	770.1	-5.5
Brejo do Cruz	0.0	2.5	-2.5	772.4	775.7	-0.4
Brejo dos Santos	0.0	2.2	-2.2	772.9	768.2	0.6
Cacimba de Areia	0.0	1.8	-1.8	757.0	655.8	15.4
Cacimbas	0.0	1.1	-1.1	614.4	618.6	-0.7
Cajazeirinhas	0.0	2.3	-2.3	956.8	807.4	18.5
Catolé do Rocha	0.0	2.6	-2.6	817.6	823.7	-0.7
Catolé do Rocha/Escola Técnica	0.0	2.8	-2.8	946.8	831.9	13.8
Desterro	0.0	2.1	-2.1	678.0	579.8	16.9
Imaculada	0.0	3.9	-3.9	599.0	654.6	-8.5
Jericó	0.0	1.7	-1.7	685.6	766.1	-10.5
Joca Claudino/Santarém	0.0	0.6	-0.6	535.1	685.3	-21.9
Lastro	0.0	1.2	-1.2	589.3	745.6	-21.0
Mãe d'Água	0.0	2.1	-2.1	778.3	660.6	17.8
Malta	0.0	2.2	-2.2	656.9	718.9	-8.6
Mato Grosso	0.0	2.0	-2.0	737.2	791.8	-6.9
Maturéia	0.0	2.8	-2.8	824.6	689.3	19.6
Passagem	0.0	1.4	-1.4	601.8	610.4	-1.4
Patos/EMBRAPA	0.0	1.1	-1.1	688.7	665.9	3.4
Poço Dantas	0.0	1.3	-1.3	622.6	701.0	-11.2
Poço de José de Moura	0.0	0.9	-0.9	732.4	719.8	1.8
Quixaba	0.0	0.4	-0.4	754.5	617.9	22.1
Riacho dos Cavalos/Jenipapeiro	0.0	3.0	-3.0	954.1	796.3	19.8
Santa Cruz	0.0	1.7	-1.7	826.3	786.7	5.0
Santa Luzia	0.0	1.7	-1.7	396.8	495.3	-19.9
Santa Teresinha	0.0	2.7	-2.7	722.3	795.5	-9.2

São Bento	0.0	1.7	-1.7	686.9	757.9	-9.4
São Francisco	0.0	2.0	-2.0	780.9	798.0	-2.1
São José de Espinharas	0.0	1.1	-1.1	792.5	725.0	9.3
São José do Bonfim	0.0	2.8	-2.8	741.6	718.7	3.2
São José do Brejo do Cruz	0.0	3.6	-3.6	567.2	724.0	-21.7
São José do Sabugi	0.0	1.8	-1.8	521.2	525.6	-0.8
São Mamede	3.4	2.3	1.1	393.3	688.2	-42.9
Teixeira	0.0	4.2	-4.2	879.7	723.6	21.6
Triunfo	0.0	3.4	-3.4	558.7	740.8	-24.6
Uiraúna	0.0	0.7	-0.7	948.7	740.7	28.1
Várzea	0.0	2.3	-2.3	524.1	522.0	0.4
Vieirópolis	0.0	0.4	-0.4	647.4	719.9	-10.1

7. ALTO SERTÃO

Município / Posto	Setembro (mm)	Climatologia (mm)	Desvio (mm)	Ano 2026 (mm)	Climatologia (mm)	Desvio (%)
Aguiar	0.0	1.8	-1.8	996.6	837.7	19.0
Aparecida	0.0	6.2	-6.2	875.4	791.5	10.6
Boa Ventura	4.5	5.5	-1.0	704.9	795.3	-11.4
Bom Jesus	0.0	3.6	-3.6	1287.8	873.7	47.4
Cachoeira dos Índios	0.0	3.4	-3.4	983.9	820.5	19.9
Cajazeiras	0.0	4.2	-4.2	1311.3	900.0	45.7
Cajazeiras/Açude Lagoa do Arroz	0.0	3.5	-3.5	1117.5	823.7	35.7
Cajazeiras/Sítio São José	0.0	4.2	-4.2	949.9	900.0	5.5
Carrapateira	0.0	3.5	-3.5	1197.9	807.4	48.4
Catingueira	0.0	2.2	-2.2	740.6	821.7	-9.9
Conceição	6.1	6.5	-0.4	589.8	688.0	-14.3
Diamante	3.0	5.7	-2.7	867.3	790.2	9.8
Emas	0.0	2.8	-2.8	742.0	769.4	-3.6
Ibiara	0.0	9.0	-9.0	588.1	757.7	-22.4
Itaporanga	0.0	6.2	-6.2	645.3	817.9	-21.1
Itaporanga/Fazenda Veludo	24.8	5.5	19.3	836.8	815.8	2.6
Juru	0.0	4.7	-4.7	566.2	719.7	-21.3
Manaíra	0.0	2.9	-2.9	397.9	638.0	-37.6
Marizópolis	0.0	2.4	-2.4	856.5	841.6	1.8
Monte Horebe	0.0	5.5	-5.5	1054.9	794.6	32.8
Nazarezinho	0.0	1.9	-1.9	932.3	811.8	14.8
Olho d'Água	0.0	2.6	-2.6	705.2	879.2	-19.8
Pedra Branca	11.5	5.1	6.4	763.0	796.0	-4.2
Piancó	0.0	3.3	-3.3	580.5	774.9	-25.1
Princesa Isabel	0.0	6.5	-6.5	394.8	713.8	-44.7
Santa Helena	0.0	2.8	-2.8	1073.1	786.5	36.4
Santa Inês	6.0	8.7	-2.7	577.6	702.4	-17.8
Santana de Mangueira	13.3	6.8	6.5	614.9	721.2	-14.7
Santana dos Garrotes	0.0	3.5	-3.5	769.5	724.4	6.2
São João do Rio do Peixe/Antenor	0.0	3.0	-3.0	871.1	865.1	0.7
São José da Lagoa Tapada	0.0	2.3	-2.3	996.8	898.9	10.9
São José de Caiana	2.6	7.1	-4.5	951.1	801.7	18.6

São José de Piranhas	0.0	6.6	-6.6	950.6	880.6	8.0
São José de Princesa	0.0	3.3	-3.3	568.0	696.6	-18.5
Serra Grande	0.0	2.1	-2.1	928.6	784.0	18.4
Sousa	0.0	3.2	-3.2	920.1	808.4	13.8
Sousa/São Gonçalo	0.0	2.9	-2.9	916.8	855.0	7.2
Tavares	0.0	6.4	-6.4	490.8	728.4	-32.6

Anexo 02

Regiões pluviometricamente homogêneas do estado da Paraíba (esquerda); Distribuição espacial dos postos pluviométricos do estado da Paraíba (direita).

