BOLETIM CLIMÁTICO MENSAL

Governo do Estado da Paraíba

Secretaria da Infraestrutura e dos Recursos Hídricos

Agência Executiva de Gestão das Águas do Estado da Paraíba

Gerência de Hidrometeorologia e Eventos Extremos

Sala de Situação

PBCLIMA

09/2026

GOVERNO DO ESTADO DA PARAÍBA

Lucas Ribeiro Novais de Araújo
Governador

Jovânio Gomes da Silva
Secretário de Estado da Infraestrutura e dos Recursos Hídricos - SEIRH

Porfírio Catão Cartaxo Loureiro
Diretor Presidente da Agência Executiva de Gestão das Águas do Estado da Paraíba - AESA

Beranger Arnaldo de Araújo
Diretor de Acompanhamento e Controle – AESA

Joacy Mendes Nóbrega
Diretor Executivo Administrativo Financeiro – AESA

Waldemir Fernandes de Azevedo
Diretor de Gestão e Apoio Estratégico – AESA

Alexandre Magno Teodosio de Medeiros
Gerente de Hidrometeorologia e Eventos Extremos - GHEE/AESA

Equipe Técnica: GHEE/AESA – Meteorologia
Dra. Carmem Terezinha Becker
Lindenberg Lucena da Silva
Heitor Alves de Souza Santos
Edivan Silva dos Santos
Hellen Pereira Crispim

SUMÁRIO

APRESENTAÇÃO

1. ***Aspectos Climáticos do Estado da Paraíba***

1.1. Análise da Precipitação Diária

1.2. Análise da Precipitação Mensal

1.3. Análise da Precipitação Anual

2. Análise dos Parâmetros de Grande Escala

2.1. Considerações Climáticas

ANEXOS

APRESENTAÇÃO

Neste boletim, a Agência Executiva de Gestão das Águas do Estado da Paraíba – AESA apresenta uma análise das condições atmosféricas e oceânicas observadas no decorrer do mês de agosto de 2026. Toda análise foi baseada nas regiões pluviometricamente homogêneas (ANEXO 2).

Os dados de pluviometria utilizados neste boletim, são coletados diariamente junto aos órgãos oficias do estado da Paraíba, dispostos na rede pluviométrica da AESA composta por 241 postos pluviométricos distribuídos ao longo do Estado e instaladas de acordo com as normas técnicas da Organização Mundial da Meteorologia – OMM (ANEXO 2). Já os dados de grande escala são obtidos via WEB disponíveis na área pública dos Centros de Meteorologia Internacionais.

Colocamo-nos a disposição de todos os usuários para quaisquer informações adicionais. Sugestões ou críticas, que porventura possam existir, também serão bem vindas e podem ser enviadas por e-mail, (gemoh@aesa.pb.gov.br).

Gerência de Hidrometeorologia e Eventos Extremos

GHEE/AESA

1. ASPECTOS CLIMÁTICOS DO ESTADO DA PARAÍBA

1.1 Análise da Precipitação Diária

Os índices pluviométricos registrados no estado da Paraíba ao longo do mês de agosto ocorreram de forma bastante pontual, uma vez que o mês já se encontra no período pós-estação chuvosa no setor leste. Os maiores volumes observados concentraram-se no início e na segunda metade do mês, especialmente nos dias 04/08 e 19/08, com registros expressivos em pontos isolados das regiões do Litoral, Brejo e Agreste. Nos demais dias, as precipitações foram de baixa intensidade em todo o estado.

Essa variabilidade temporal da precipitação pode ser visualizada na Figura 1, que apresenta a média diária de chuva em cada região pluviométrica do estado.

Os maiores acumulados diários de precipitação registrados em agosto no estado ocorreram nos municípios de João Pessoa/Mares (57,9 mm no dia 04/08), Caaporã (54,0 mm no dia 04/08), Conde (39,1 mm no dia 04/08), Cabedelo (36,7 mm no dia 04/08), Alhandra (35,0 mm no dia 04/08), Lucena (35,0 mm no dia 04/08), Duas Estradas (34,0 mm no dia 31/08), Fagundes (32,3 mm no dia 19/08), Santa Rita/CEDRES (32,0 mm no dia 04/08) e Alagoa Nova (31,5 mm no dia 04/08).

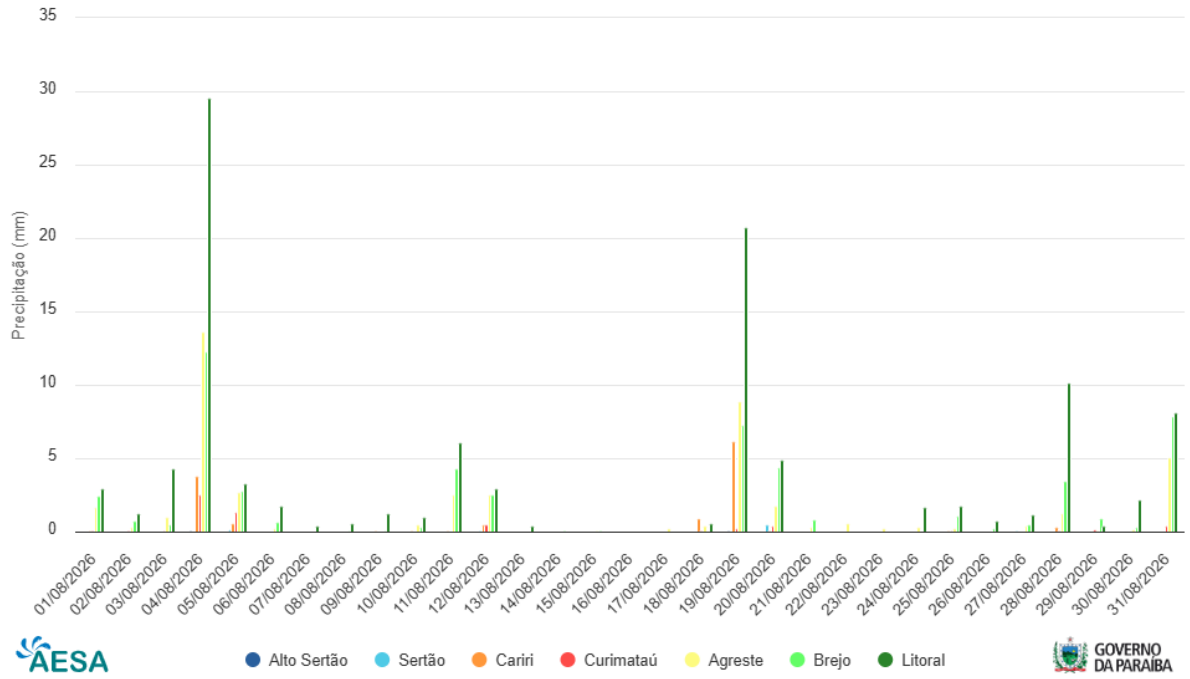

Figura 1 - Evolução temporal da pluviometria média diária por região homogênea do estado da Paraíba em agosto de 2026.

1.2 Análise da Precipitação Mensal

A Figura 2 apresenta a distribuição espacial das precipitações pluviométricas acumuladas ao longo do estado da Paraíba durante o mês de agosto de 2026. Por se tratar de um período pós-chuvoso, os maiores totais médios espaciais por região concentraram-se no setor leste, com destaque para o Litoral (110,4 mm) e o Brejo (52,0 mm), seguidos pelo Agreste (44,7 mm). Em contrapartida, os menores acumulados médios foram registrados nas regiões semiáridas e do interior, com destaque para o Cariri (11,3 mm), Curimataú (6,4 mm), Sertão (0,9 mm) e Alto Sertão (0,1 mm), evidenciando a baixa concentração de chuvas nessas localidades.

Tabela 1 – Pluviometria acumulada (mm) versus número de dias com chuva no mês de agosto de 2026.

Município/Posto	Dias de chuva	Pluviometria (mm)
Marcação	21	119.5
Mulungu	21	46.7
Santa Rita/CEDRES	19	173.0
Pitimbu	18	134.0
Santa Rita	18	95.5
Alhandra	17	132.2
Bayeux	17	82.6
Cruz do Espírito Santo	17	64.9
João Pessoa/Mares	16	138.3
Areia	15	101.6

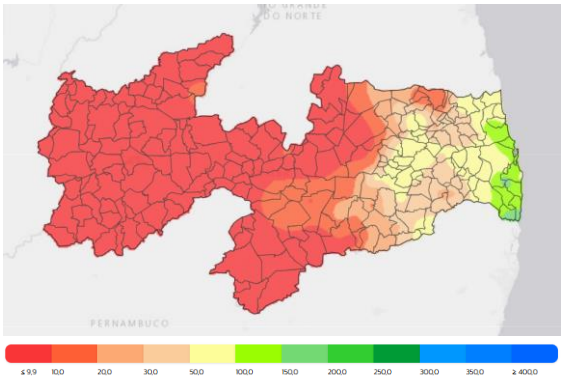

Figura 2 – Distribuição espacial da pluviometria (mm) em agosto de 2026.

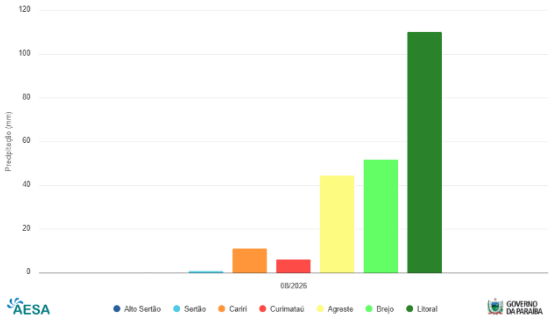

Figura 3 – Distribuição da pluviometria média por região pluviometricamente homogênea (mm) em agosto de 2026.

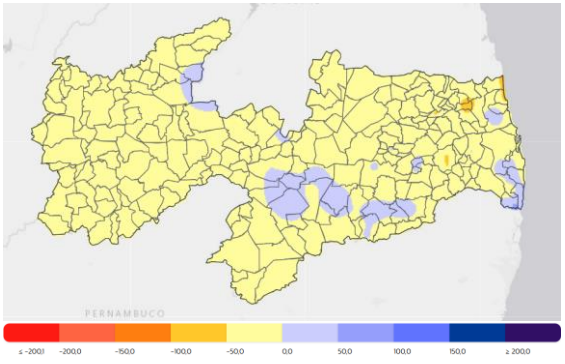

Figura 4 – Distribuição espacial dos desvios pluviométricos absolutos (mm) relativos à climatologia em agosto de 2026.

Ao se considerar o valor médio por região homogênea do estado, a Figura 3 destaca o Litoral, o Brejo e o Agreste como as regiões com os maiores totais pluviométricos médios no mês de agosto, mantendo os volumes mais perceptíveis na faixa leste.

Na análise comparativa entre os totais acumulados no mês e a climatologia, apresentada no mapa da Figura 4, verificaram-se desvios negativos em todas as regiões, indicando precipitações abaixo da média histórica para o mês. Os maiores déficits em termos de desvio absoluto foram observados no Brejo (-24,25 mm) e no Agreste (-11,07 mm). As demais regiões também apresentaram desvios negativos: Litoral (-7,46 mm), Curimataú (-6,48 mm), Alto Sertão (-5,17 mm), Sertão (-4,58 mm) e Cariri (-2,35 mm).

1.3 Análise da Precipitação Anual

Nas Figuras 5 e 6 é mostrada a distribuição espacial da pluviometria acumulada entre os meses de janeiro e agosto de 2026, bem como os desvios relativos (%) à climatologia para o mesmo período. Nesse intervalo, os maiores volumes de chuva concentraram-se nas regiões do Litoral (1.859,3 mm), Brejo (1.266,7 mm) e Agreste (1.003,4 mm), seguidas por Alto Sertão (847,4 mm), Sertão (701,5 mm), Curimataú (468,0 mm) e Cariri (435,9 mm).

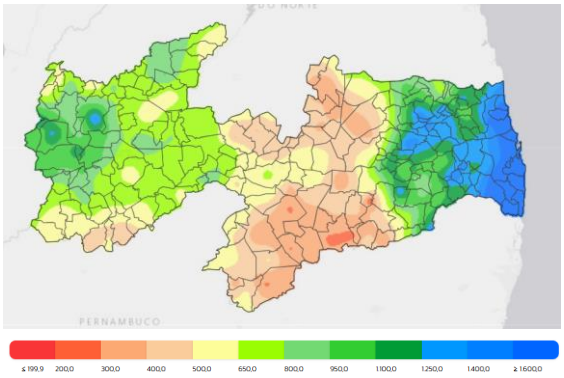

Figura 5 – Distribuição espacial da pluviometria (mm) entre janeiro e agosto de 2026.

A distribuição espacial dos desvios relativos (%) à média histórica evidenciou as anomalias registradas neste acumulado do ano em cada região. Os desvios percentuais apresentados foram de -19,87% no Agreste, -97,25% no Alto Sertão, -31,81% no Brejo, -17,19% no Cariri, -50,40% no Curimataú, -6,33% no Litoral e -82,91% no Sertão, caracterizando o comportamento pluviométrico acumulado do período em relação à climatologia em cada localidade.

Os totais pluviométricos acumulados no período, assim como seus respectivos desvios, para cada posto pluviométrico, estão detalhados na tabela do Anexo 1.

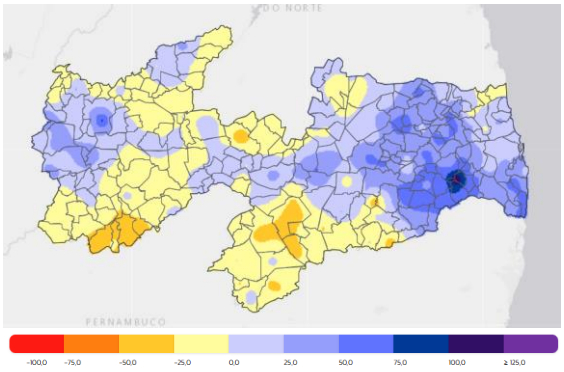

Figura 6 – Distribuição espacial dos desvios pluviométricos (%) relativos à climatologia entre janeiro e do agosto de 2026.

ANÁLISE DOS PARÂMETROS DE GRANDE ESCALA

A Figura 8 apresenta uma anomalia de temperatura da superfície do mar (TSM) no Atlântico e Pacífico, com uma escala de cores em que tons de vermelho/laranja indicam anomalias positivas (águas mais quentes que a média) e azul indica anomalias negativas (águas mais frias). A área destacada por retângulos parece delimitar uma região oceânica de interesse para análise climática.

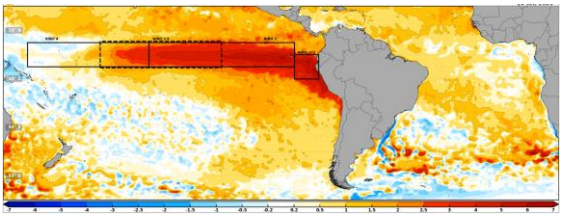

Figura 7 - Anomalia de Temperatura da Superfície do Mar (TSM), referente ao mês de agosto de 2026.

Em agosto de 2026, o Oceano Pacífico Equatorial apresentou forte aquecimento das águas superficiais, com intensificação das anomalias positivas de Temperatura da Superfície do Mar (TSM), principalmente nas porções central e leste da bacia. Segundo o NOAA/CPC, as anomalias médias mensais atingiram +3,4 °C na região Niño 1+2, +2,5 °C na Niño 3 e +1,8 °C na Niño 3.4, enquanto o Niño 4 apresentou anomalia de apenas +0,1 °C, Figura 7. A configuração espacial evidencia que o aquecimento foi mais pronunciado no Pacífico Equatorial leste. O aquecimento do Pacífico já estava acompanhado por uma resposta atmosférica coerente com o El Niño.
Foram observadas:

- anomalias de ventos de oeste em baixos níveis;
- anomalias de ventos de leste em altos níveis;
- aumento da convecção sobre o Pacífico Equatorial central e leste;
- valores negativos dos índices de Oscilação Sul.

Dessa forma, ao final de agosto de 2026, o cenário oceânico-atmosférico indicava condições de El Niño em intensificação, recomendando-se o acompanhamento contínuo das anomalias de TSM do Pacífico e do Atlântico Tropical, dos campos de vento em baixos e altos níveis, da convecção tropical e das previsões climáticas sazonais da Agência Executiva de Gestão das Águas do Estado da Paraíba para avaliação dos possíveis impactos

sobre a precipitação no Estado da Paraíba.

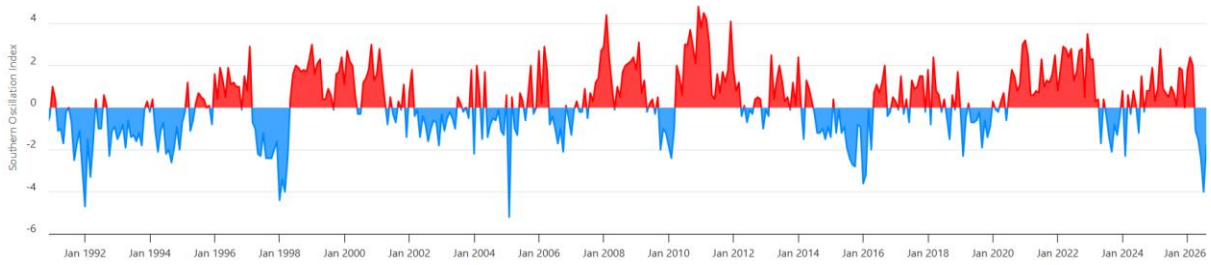

Figura 8 - Evolução temporal da anomalia do Índice de Oscilação Sul (IOS) no Pacífico Equatorial, Fonte: UNIFEI.

O Índice de Oscilação Sul (IOS), Figura 8, por sua vez, apresenta valores negativos, sugerindo enfraquecimento dos ventos alísios e uma resposta atmosférica compatível com a manutenção das anomalias positivas de TSM no Pacífico Equatorial. Deste modo, a análise conjunta das condições oceânicas e atmosféricas observadas em julho e agosto indica uma tendência de aquecimento no Pacífico Equatorial, com consolidação de um episódio de El Niño de intensidade moderada a forte. O aumento progressivo das anomalias de temperatura nas regiões Niño 3.4 e a resposta atmosférica associada, sugerem a manutenção das condições de aquecimento pelo menos nos próximos 4 meses.

Considerações finais

- *Considera-se faixa de normalidade de pluviometria, uma variação de ± 25% nos valores da média histórica;*

- *O semiárido nordestino tem como característica a alta variabilidade espacial e temporal dos índices pluviométricos. Com isso, a ocorrência das chuvas ficará altamente dependente da formação de fenômenos meteorológicos transientes, os quais poderão influenciar quantitativamente na ocorrência das chuvas;*

ANEXOS

Anexo 01 - Tabela da precipitação mensal de agosto de 2026, por posto pluviométrico e correspondentes valores climatológicos, desvios absolutos (mm) e relativos (%).

1. LITORAL

Município / Posto	Agosto (mm)	Climatologia (mm)	Desvio (mm)	Ano 2026 (mm)	Climatologia (mm)	Desvio (%)
Alhandra	132.2	142.0	-9.8	2.147.5	1.580.8	35.9
Alhandra/Açude Gramame	123.7	122.1	1.6	2.136.5	1.408.6	51.7
Baía da Traição	64.9	121.5	-56.6	1.661.0	1.541.3	7.8
Bayeux	82.6	110.5	-27.9	1.667.2	1.343.1	24.1
Caaporã	189.5	131.6	57.9	2.323.4	1.519.7	52.9
Cabedelo	113.2	129.8	-16.6	1.606.8	1.608.2	-0.1
Conde	159.1	122.1	37.0	2.267.4	1.408.6	61.0
Cruz do Espírito Santo	64.9	88.9	-24.0	1.280.3	1.124.4	13.9
João Pessoa	104.6	137.8	-33.2	2.267.5	1.656.1	36.9
João Pessoa/Mangabeira	93.5	137.4	-43.9	1.854.7	1.597.0	16.1
Lucena	123.5	139.8	-16.3	1.821.9	1.566.7	16.3
Mamanguape	48.3	86.7	-38.4	1.114.1	1.220.5	-8.7
Marcação	119.5	104.1	15.4	1.753.7	1.381.0	27.0
Mataraca	73.1	107.5	-34.4	1.433.2	1.411.9	1.5
Pedras de Fogo	76.5	113.1	-36.6	1.615.0	1.248.9	29.3
Pitimbu	134.0	128.0	6.0	2.406.0	1.536.9	56.6
Rio Tinto	115.1	91.8	23.3	1.588.9	1.280.8	24.1
Santa Rita	95.5	97.6	-2.1	1.710.8	1.266.9	35.0
Santa Rita/CEDRES	173.0	131.3	41.7	2.244.0	1.568.1	43.1

2. BREJO

Município / Posto	Agosto (mm)	Climatologia (mm)	Desvio (mm)	Ano 2026 (mm)	Climatologia (mm)	Desvio (%)
Alagoa Grande	64.6	64.3	0.3	1.270.5	827.5	53.5
Alagoa Nova	79.4	94.9	-15.5	1.272.6	1.016.1	25.2

Alagoinha	67.2	74.7	-7.5	1.386.4	946.4	46.5
Araçagi	42.5	64.6	-22.1	1.331.1	851.0	56.4
Areia	101.6	126.4	-24.8	1.508.6	1.185.8	27.2
Bananeiras	87.8	103.4	-15.6	1.515.5	1.090.2	39.0
Belém	35.9	59.3	-23.4	1.155.8	818.7	41.2
Borborema	53.0	93.6	-40.6	1.444.2	1.037.4	39.2
Caiçara	12.5	43.2	-30.7	843.0	706.2	19.4
Capim	57.9	79.0	-21.1	1.262.8	1.096.9	15.1
Cuité de Mamanguape	43.7	63.7	-20.0	1.162.2	1.000.6	16.2
Curral de Cima	34.5	109.5	-75.0	963.3	1.028.5	-6.3
Duas Estradas	34.0	61.0	-27.0	1.235.5	824.8	49.8
Guarabira	51.2	78.8	-27.6	1.311.2	1.002.3	30.8
Itapororoca	36.1	67.0	-30.9	1.150.1	874.6	31.5
Lagoa de Dentro	30.2	59.5	-29.3	1.079.7	813.0	32.8
Mari	67.5	74.8	-7.3	1.349.1	909.4	48.4
Matinhas	47.8	74.6	-26.8	983.2	865.2	13.6
Mulungu	46.7	57.7	-11.0	1.116.6	764.9	46.0
Pilões	62.8	101.6	-38.8	1.361.4	1.095.4	24.3
Pilõezinhos	40.4	82.2	-41.8	1.445.7	1.030.3	40.3
Pirpirituba	19.1	74.2	-55.1	1.375.2	974.0	41.2
Sapé	76.8	75.1	1.7	1.376.9	964.6	42.7
Serra da Raiz	25.1	76.5	-51.4	1.376.7	1.010.8	36.2
Serraria	59.5	102.3	-42.8	1.285.5	1.111.4	15.7
Sertãozinho	55.9	53.6	2.3	1.339.9	847.9	58.0

3. AGRESTE

Município / Posto	Agosto (mm)	Climatologia (mm)	Desvio (mm)	Ano 2026 (mm)	Climatologia (mm)	Desvio (%)
Arara	23.2	41.5	-18.3	976.4	582.2	67.7
Araruna	27.6	58.1	-30.5	999.5	755.1	32.4
Areial	33.2	48.7	-15.5	673.4	547.9	22.9
Aroeiras	44.2	35.8	8.4	724.3	519.0	39.6
Cacimba de Dentro	32.6	46.5	-13.9	886.3	636.1	39.3
Caldas Brandão	56.0	64.8	-8.8	1.304.2	834.7	56.3
Campina Grande/EMBRAPA	54.0	61.5	-7.5	975.8	694.6	40.5
Campina Grande/INSA	29.1	32.8	-3.7	678.9	480.5	41.3
Campina Grande/São José da	57.9	53.4	4.5	787.1	586.3	34.3
Campina Grande/Sítio Açude de	22.0	29.6	-7.6	542.6	432.3	25.5
Dona Inês	22.0	56.5	-34.5	1.089.5	763.8	42.6
Esperança	44.4	56.1	-11.7	925.0	656.3	40.9
Esperança/São Miguel	53.4	59.8	-6.4	1.015.1	668.4	51.9
Fagundes	57.5	66.8	-9.3	1.370.1	800.1	71.2
Gado Bravo	29.3	26.1	3.2	576.7	482.2	19.6
Ingá	39.9	50.4	-10.5	863.8	597.3	44.6
Itabaiana	30.1	45.1	-15.0	1.182.1	677.8	74.4
Itatuba	33.6	45.9	-12.3	938.8	591.7	58.7
Juarez Távora	46.3	49.0	-2.7	994.2	651.5	52.6
Juripiranga	44.8	62.3	-17.5	1.260.0	779.3	61.7

Lagoa Seca	67.9	94.0	-26.1	1.254.9	928.9	35.1
Massaranduba	60.1	79.9	-19.8	977.3	858.2	13.9
Montadas	32.7	42.2	-9.5	820.5	528.3	55.3
Pilar	46.3	56.0	-9.7	1.257.7	803.0	56.6
Puxinanã	33.8	55.1	-21.3	904.6	596.9	51.6
Queimadas	36.5	45.0	-8.5	732.7	564.9	29.7
Remígio	66.4	84.9	-18.5	1.105.7	836.1	32.2
Riachão do Bacamarte	41.5	40.0	1.5	928.1	586.8	58.2
Riachão do Poço	59.5	76.3	-16.8	1.473.0	964.6	52.7
Salgado de São Félix	27.2	42.1	-14.9	1.085.6	628.5	72.7
São Miguel de Taipu	61.6	61.4	0.2	1.253.8	813.7	54.1
São Sebastião de Lagoa de Roça	76.5	70.4	6.1	1.160.3	760.2	52.6
Serra Redonda	75.4	65.1	10.3	1.161.6	783.9	48.2
Sobrado	55.4	68.9	-13.5	1.162.5	932.9	24.6
Solânea	91.3	92.0	-0.7	1.365.6	1.008.3	35.4
Tacima	19.6	32.7	-13.1	828.0	608.0	36.2
Umbuzeiro	52.5	67.7	-15.2	889.6	717.8	23.9

4. CARIRI

Município / Posto	Agosto (mm)	Climatologia (mm)	Desvio (mm)	Ano 2026 (mm)	Climatologia (mm)	Desvio (%)
Alcantil	23.1	20.6	2.5	450.0	439.5	2.4
Amparo	1.6	12.5	-10.9	568.9	588.0	-3.3
Barra de Santana	28.8	21.0	7.8	415.8	406.5	2.3
Boa Vista	15.8	21.1	-5.3	324.0	370.2	-12.5
Boqueirão/Açude Boqueirão	20.2	22.2	-2.0	431.7	428.7	0.7
Caraúbas	0.0	6.1	-6.1	338.1	335.9	0.7
Gurjão	19.6	12.1	7.5	582.1	432.1	34.7
Monteiro/EMBRAPA	8.2	13.1	-4.9	549.2	545.3	0.7
Ouro Velho	2.0	12.3	-10.3	576.2	603.0	-4.4
Parari	18.7	9.1	9.6	383.3	503.3	-23.8
Prata	3.9	12.8	-8.9	471.1	603.0	-21.9
Riacho de Santo Antônio	6.0	12.9	-6.9	275.9	365.7	-24.6
Santa Cecília	21.6	38.2	-16.6	346.7	540.2	-35.8
São Domingos do Cariri	8.0	12.7	-4.7	304.0	420.4	-27.7
São João do Cariri	8.9	12.8	-3.9	455.6	407.3	11.9
São João do Tigre	1.2	7.3	-6.1	280.5	407.4	-31.2
São José dos Cordeiros	18.2	10.4	7.8	534.9	528.1	1.3
São Sebastião do Umbuzeiro	0.4	6.9	-6.5	531.3	486.4	9.2
Serra Branca	18.1	11.7	6.4	284.1	455.8	-37.7
Sumé	4.0	10.3	-6.3	349.3	499.9	-30.1
Taperoá	9.8	9.9	-0.1	700.2	522.9	33.9

5. CURIMATAÚ

Município / Posto	Agosto (mm)	Climatologia (mm)	Desvio (mm)	Ano 2026 (mm)	Climatologia (mm)	Desvio (%)

Algodão de Jandaíra	8.6	11.7	-3.1	387.4	328.8	17.8
Assunção	0.0	9.0	-9.0	461.7	459.4	0.5
Baraúna	4.5	12.1	-7.6	351.5	425.9	-17.5
Barra de Santa Rosa	11.4	16.1	-4.7	423.6	352.8	20.1
Cubati	2.4	7.9	-5.5	423.5	400.5	5.7
Cuité	17.7	30.0	-12.3	616.8	651.2	-5.3
Damião	28.4	38.5	-10.1	612.6	532.7	15.0
Frei Martinho	0.0	6.5	-6.5	420.8	381.9	10.2
Juazeirinho	1.2	11.8	-10.6	572.6	462.2	23.9
Junco do Seridó	15.3	10.6	4.7	445.5	499.5	-10.8
Nova Floresta	12.0	27.4	-15.4	659.2	646.7	1.9
Nova Palmeira	0.0	5.5	-5.5	412.3	365.4	12.8
Olivedos	6.9	16.2	-9.3	460.9	400.1	15.2
Pedra Lavrada	0.0	6.8	-6.8	431.5	372.7	15.8
Picuí	2.5	5.1	-2.6	310.6	348.9	-11.0
Salgadinho	0.0	5.9	-5.9	481.3	441.6	9.0
São Vicente do Seridó	9.7	12.2	-2.5	440.0	432.4	1.8
São Vicente do Seridó/Seridó	2.8	7.5	-4.7	381.7	403.2	-5.3
Soledade	7.4	12.0	-4.6	505.4	368.4	37.2
Soledade/Fazenda Pendência	3.2	9.7	-6.5	656.8	427.3	53.7
Sossêgo	0.0	13.0	-13.0	399.8	391.8	2.0
Tenório	0.0	8.0	-8.0	393.2	466.2	-15.7

6. SERTÃO

Município / Posto	Agosto (mm)	Climatologia (mm)	Desvio (mm)	Ano 2026 (mm)	Climatologia (mm)	Desvio (%)
Água Branca	4.0	15.8	-11.8	763.4	714.3	6.9
Areia de Baraúnas	0.0	2.7	-2.7	564.1	500.7	12.7
Belém do Brejo do Cruz	0.0	4.9	-4.9	912.4	704.2	29.6
Bernardino Batista	0.7	9.6	-8.9	724.6	724.1	0.1
Bom Sucesso	2.4	6.4	-4.0	727.9	768.1	-5.2
Brejo do Cruz	0.0	7.8	-7.8	772.4	773.2	-0.1
Brejo dos Santos	0.0	6.8	-6.8	772.9	766.0	0.9
Cacimba de Areia	0.0	2.1	-2.1	757.0	654.0	15.8
Catolé do Rocha	2.6	8.2	-5.6	817.6	821.1	-0.4
Jericó	0.0	5.9	-5.9	685.6	764.4	-10.3
Joca Claudino/Santarém	0.0	5.8	-5.8	535.1	684.7	-21.9
Lastro	0.0	6.0	-6.0	589.3	744.4	-20.8
Mãe d'Água	0.0	4.9	-4.9	778.3	658.5	18.2
Malta	0.0	3.9	-3.9	656.9	716.7	-8.3
Mato Grosso	0.0	4.9	-4.9	737.2	789.8	-6.7
Maturéia	0.0	3.2	-3.2	824.6	686.5	20.1
Passagem	0.0	2.1	-2.1	601.8	609.0	-1.2
Patos/EMBRAPA	0.5	4.4	-3.9	688.7	664.8	3.6
Poço Dantas	0.0	5.3	-5.3	622.6	699.7	-11.0
Poço de José de Moura	0.0	7.2	-7.2	732.4	718.9	1.9
Quixaba	0.0	2.5	-2.5	754.5	617.5	22.2
Riacho dos Cavalos/Jenipapeiro	0.0	6.5	-6.5	954.1	793.3	20.3
Santa Cruz	0.0	9.0	-9.0	826.3	785.0	5.3

Santa Luzia	1.4	2.3	-0.9	396.8	493.6	-19.6
Santa Teresinha	0.0	2.2	-2.2	722.3	792.8	-8.9
São Bento	20.0	4.8	15.2	686.9	756.2	-9.2
São Francisco	0.0	8.9	-8.9	780.9	796.0	-1.9
São José de Espinharas	0.0	2.7	-2.7	792.5	723.9	9.5
São José do Bonfim	3.3	3.7	-0.4	741.6	715.9	3.6
São José do Brejo do Cruz	0.0	6.3	-6.3	567.2	720.4	-21.3
São José do Sabugi	0.0	2.2	-2.2	521.2	523.8	-0.5
São Mamede	0.0	2.7	-2.7	389.9	685.9	-43.2
Teixeira	0.0	5.6	-5.6	879.7	719.4	22.3
Triunfo	0.0	7.8	-7.8	558.7	737.4	-24.2
Uiraúna	0.0	6.4	-6.4	948.7	740.0	28.2
Várzea	0.0	2.4	-2.4	520.4	519.7	0.1
Vieirópolis	0.0	5.5	-5.5	647.4	719.5	-10.0

7. ALTO SERTÃO

Município / Posto	Agosto (mm)	Climatologia (mm)	Desvio (mm)	Ano 2026 (mm)	Climatologia (mm)	Desvio (%)
Aguiar	0.0	4.9	-4.9	996.6	835.9	19.2
Aparecida	0.0	9.7	-9.7	875.4	785.3	11.5
Boa Ventura	0.0	5.5	-5.5	700.4	789.8	-11.3
Bom Jesus	0.0	4.8	-4.8	1.287.8	870.1	48.0
Cachoeira dos Índios	0.0	3.8	-3.8	983.9	817.1	20.4
Cajazeiras	0.0	4.4	-4.4	1.311.3	895.8	46.4
Cajazeiras/Açude Lagoa do Arroz	0.5	5.0	-4.5	1.117.5	820.2	36.3
Cajazeiras/Sítio São José	0.0	4.4	-4.4	949.9	895.8	6.0
Carrapateira	0.0	3.4	-3.4	1.197.9	803.9	49.0
Catingueira	0.0	4.6	-4.6	740.6	819.5	-9.6
Conceição	0.0	5.8	-5.8	583.7	681.5	-14.4
Curral Velho	0.0	4.6	-4.6	648.7	748.6	-13.3
Diamante	0.0	4.4	-4.4	864.3	784.5	10.2
Emas	0.0	4.9	-4.9	742.0	766.6	-3.2
Ibiara	0.0	4.1	-4.1	588.1	748.7	-21.5
Itaporanga	0.0	5.5	-5.5	645.3	811.7	-20.5
Itaporanga/Fazenda Veludo	0.0	5.7	-5.7	812.0	810.3	0.2
Juru	1.6	6.3	-4.7	566.2	715.0	-20.8
Marizópolis	0.0	3.5	-3.5	856.5	839.2	2.1
Monte Horebe	0.0	5.2	-5.2	1.054.9	789.1	33.7
Nazarezinho	0.0	2.4	-2.4	932.3	809.9	15.1
Nova Olinda	0.0	5.6	-5.6	0.0	796.4	0.0
Olho d'Água	0.0	6.0	-6.0	705.2	876.6	-19.6
Pedra Branca	0.0	4.8	-4.8	751.5	790.9	-5.0
Piancó	0.0	6.5	-6.5	580.5	771.6	-24.8
Princesa Isabel	1.2	9.5	-8.3	394.8	707.3	-44.2
Santa Helena	0.0	4.0	-4.0	1.073.1	783.7	36.9
Santa Inês	0.0	7.2	-7.2	571.6	693.7	-17.6
Santana de Mangueira	0.0	4.9	-4.9	601.6	714.4	-15.8
Santana dos Garrotes	0.0	4.5	-4.5	769.5	720.9	6.7

São José da Lagoa Tapada	0.0	5.3	-5.3	996.8	896.6	11.2
São José de Caiana	0.2	7.9	-7.7	948.5	794.6	19.4
São José de Piranhas	0.0	4.7	-4.7	950.6	874.0	8.8
Serra Grande	0.0	3.1	-3.1	0.0	781.9	0.0
Sousa	0.0	6.7	-6.7	1.451.6	805.2	80.3
Sousa/São Gonçalo	0.2	5.9	-5.7	916.8	852.1	7.6
Tavares	2.0	10.9	-8.9	490.8	722.0	-32.0

Anexo 02

Regiões pluviometricamente homogêneas do estado da Paraíba (esquerda); Distribuição espacial dos postos pluviométricos do estado da Paraíba (direita).

